

## ЕЩЕ ОДНА КОРРЕКТИРОВКА БЮДЖЕТА

Депутаты Ставропольской городской Думы собрались в минувшую пятницу, 11 октября, на внеочередное заседание, которое провел спикер Георгий Колягин.

Рассматривался вопрос о внесении изменений в ранее принятое решение «О бюджете города Ставрополя на 2019 год и плановый период 2020 и 2021 годов».

Проект был разработан в целях уточнения годовых плановых показателей доходов и расходов бюджета города в связи с корректировкой объемов безвозмездных поступлений бюджету города от других бюджетов бюджетной системы Российской Федерации, имеющих целевое направление использования. Основанием для этого послужили, в частности, безвозмездные поступления в части субсидии из бюджета Ставропольского края на обеспечение дорожной деятельности в рамках реализации национального проекта «Безопасные и качественные автомобильные дороги».

За рамками повестки дня на этом же заседании грамоты администрации города Ставрополя за особый вклад в развитие местного самоуправления получили сотрудники Ставропольской городской Думы.



## ВЫБОР ПРОФЕССИИ – ДЕЛО ГОСУДАРСТВЕННОЙ ВАЖНОСТИ

**Более 5000 учеников 6 – 11-х классов из 11 пилотных школ краевого центра участвуют в проекте «Билет в будущее»**

Выпускник школы может и должен осознанно выбрать профессию: такую задачу ставит государство перед педагогическим сообществом. Вот почему проект по ранней профессиональной ориентации учащихся 6 – 11-х классов общеобразовательных организаций «Билет в будущее» реализуется в нашем городе с 2018 года – в ответ на поручение Президента РФ Владимира Путина, которое он дал на встрече с участниками Всероссийского форума «Наставник».

«Билет в будущее» – это целый ряд так называемых «профориентационных событий», которые уже вовсю идут в нескольких школах краевого центра, как и во всем крае – в рамках федерального проекта «Успех каждого ребенка». Напомним: одноименный региональный проект стартовал на Ставрополье как часть государственной программы Ставропольского края «Развитие образования». В этом году профессиональное тестирование пройдут 19500 ставропольских школьников, из них порядка 5000 пройдут профессиональные пробы на базе профессиональных образовательных организаций – вузов и учреждений среднего профессионального образования.

Проект «Билет в будущее» состоит из трех этапов. На первом участники проходят онлайн-диагностику, которая помогает определить уровень осознанности и готовности учащегося к выбору будущей профессии, степень владения ключевыми гибкими навыками (память, внимание, пространственное мышление,

способность общаться), сферу профессиональных интересов и знания о конкретных компетенциях.

Второй этап предполагает погружение учащегося в выбранную профессиональную среду – в формате очных профориентационных событий.

В рамках третьего этапа (на основании данных первого и второго) каждый учащийся получает рекомендации по построению индивидуального учебного плана в соответствии с выбранными профессиональными областями деятельности, которым ему хотелось бы посвятить свою жизнь. В них содержится информация о развивающих мероприятиях, курсах, кружках, доступных в нашем городе и максимально подходящих под интересы ре-

бенка, а также – уровень знаний участника.

Вся информация по итогам профориентационного тестирования, прохождения практических мероприятий и обратной связи, полученная от наставников, будет зафиксирована в личных кабинетах участников проекта. Так будет сформировано цифровое портфолио. На основании этого цифрового портфолио на третьем этапе каждому школьнику будут даны рекомендации по построению индивидуального учебного плана в соответствии с выбранными им профессиональными областями деятельности.

Более 5000 обучающихся 6-11-х классов из 11 пилотных общеобразовательных учреждений города Ставрополя участвуют в проекте «Билет в будущее».

Сейчас школьники после прохождения профориентационного тестирования переходят в следующий этап, который предполагает посещение высших учебных заведений и учреждений среднего профессионального образования – в формате очных профориентационных событий.

Посмотреть, как, где и чему учатся вчерашие выпускники школ города Ставрополя, – это и правда очень интересное событие. Для кого-то оно, может быть, станет причиной выбора будущей профессии. И тогда школьные предметы, казавшиеся рутинной и скукой, вдруг станут «прицельными» и очень-очень нужными. И тогда выпускник поймет: выбор будущего – не только его личное дело, это еще и задача государственной важности!



Школа № 34 г. Ставрополя. Участники проекта «Билет в будущее» проходят онлайн-диагностику на первом этапе одноименного проекта.

**ВНИМАНИЕ! ВНИМАНИЕ!**

Редакция газеты «Вечерний Ставрополь» ПРОДОЛЖАЕТ ПОДПИСКУ на 1-е полугодие 2020 года на газету «Вечерний Ставрополь» ЦЕНА ПОЛУГОВОДНОЙ ПОДПИСКИ

120 номеров – 624 руб.;  
1 раз в неделю – 360 руб.

• Подписку по этим ценам осуществляет только **собственная служба доставки редакции.**  
• Если вы не получаете «Вечерку» сейчас, подпишитесь на текущее полугодие, начиная с любого месяца.

**ЗВОНИТЕ ПРЯМО СЕЙЧАС!**

Также в службе доставки «Вечернего Ставрополя» можно оформить подписку на 1-е полугодие 2020 года на следующие издания:

- «Ставропольская правда» (810 руб.)
- «Комсомольская правда» – «толстушка» (660 руб.)
- «Аргументы и факты» (972 руб.)
- «Вестник ЗОЖ» (396 руб.)
- «Айболит. Здоровье. Медицина. Жизнь» (498 руб.)
- «Круглый год: дом, сад, огород» (498 руб.)
- «Жизнь» (660 руб.)

Телефон для справок  
**23-66-68.**

ЖКХ

**Строительство нового водовода «Восточный»**

Строительство водовода «Восточный» – ключевое мероприятие регионального проекта «Чистая вода», реализуемого в рамках нацпроекта «Экология».

До 2022 года планируется построить межпоселковый водовод протяженностью более 36 км.

Общая стоимость проекта – 329,2 миллиона рублей. В том числе 232,7 миллиона рублей направит бюджет Ставропольского края, 96,5 миллиона – средства федерации.

На месте уже работает техника, произведена разбивка трассы, завезена трубная продукция, специалисты приступили к сварке труб диаметром 400 мм. По завершении строительства новый водовод обеспечит стабильным и качественным водоснабжением около семи тысяч жителей поселков Присадового, Ударного, Светлого, Встречного, Крутобалковского, Виноградного, Кармалиновского и хутора Мокрая Балка Новоалександровского городского округа.

Новый водовод общей производительностью 6800 куб. м/сутки будет запитан от Расшеватского распределителя оросительной системы междуречья «Кубань – Егорлык» с забором воды из Новотроицкого водохранилища. Объект планируется оснастить несколькими насосными станциями подкачки. При проведении строительных работ специалисты учтут сейсмичность участка по маршруту прокладки водовода.

Кроме того, в рамках регионального проекта «Чистая вода» к 2022 году будут реконструированы очистные сооружения в Новоалександровске. На эти цели краевой бюджет направит 211,8 миллиона рублей. При этом будут использованы современные технологии водоподготовки, основанные на разработках ведущих организаций отечественного оборонно-промышленного комплекса.

– Проект находится на особом контроле. Динамика производства работ отслеживается ежедневно, – комментирует министр жилищно-коммунального хозяйства Ставропольского края Роман Марченко.

Службе доставки редакции газеты «Вечерний Ставрополь»

**ТРЕБУЕТСЯ ПОЧТАЛОН,** проживающий в районе, ограниченном улицами Ясная Поляна, 8 Марта, Пушкина, Серова.

Работа в утренние часы, может носить характер подработки, оплата сдельная. Рассматриваются любые кандидатуры, в том числе пенсионеров.

Тел.: 37-12-05, 8-928-013-28-84.

Службе доставки редакции газеты «Вечерний Ставрополь»

**ТРЕБУЕТСЯ ПОЧТАЛОН,** проживающий в Юго-Западном районе.

Работа в утренние часы, может носить характер подработки, оплата сдельная. Рассматриваются любые кандидатуры, в том числе пенсионеров.

Тел. 77-51-04, 8-903-444-20-09.

# В Ставрополе отмечают юбилей Коста Хетагурова

15 октября исполняется 160 лет со дня рождения художника, поэта, журналиста, основоположника осетинской литературы Коста Хетагурова. Почти 25 лет его жизни были связаны со Ставрополем. Не случайно именем К. Хетагурова названа одна из улиц в исторической части нашего города, а на старинном бульваре в центре Ставрополя ему установлен памятник. В прошлом году после длительной реконструкции и ремонта были открыты двери музея-усадьбы художника В.И. Смирнова, где несколько лет жил Коста Хетагуров.



В экспозиции выставки к 160-летию со дня рождения Коста Хетагурова.

Усадьба входит в состав Ставропольского государственного музея-заповедника имени Г.Н. Прозрителева и Г.К. Праве. Накануне юбилея научные сотрудники подготовили выставку, посвященную жизни и творчеству Коста Хетагурова. На ее открытие собралась культурная общественность краевого центра: представители министерства культуры Ставрополя, Осетинского культурно-просветительного общества «Амонд» Ставропольского края, Ставропольской и Невинномысской епархии, учащиеся кадетского класса гимназии № 24.

Открывая выставку, заведующая музеем-усадьбой художника В. Смирнова с мемориалом К. Хетагурова Светлана Сачук отметила, что благодаря огромному труду исследователей удается наполнять юбилейные даты всё новым содержанием.

Выступающие на ее открытии говорили о том, как много было сделано Коста Хетагуровым для отечественной культуры и какое отражение в его творчестве имел, в частности, ставропольский период.

В своем выступлении председатель регионального отделения Союза журналистов России Василий Балдицын отметил значение личности Коста Хетагурова для местной журналистики. Именно в Ставрополе он сотрудничал с газетой «Северный Кавказ», которую издавал присяжный поверенный Дмитрий Евсеев. Начав как секретарь, Коста Хетагуров затем стал полноправным компаньоном Евсеева и принял на себя задачи управления редакционной политикой издания.

– Начиная с 1894 – 1895 годов за счет того, что газета стала более смелой, открытой, она стала заметной, – рассказал Василий Балдицын. – Публикации Коста Хетагурова о Кавказе, о межнациональных отношениях, о любимом осетинском народе были остры. Он поднимал и более глобальные темы, в том числе о коррупции во власти. Четыре года – с 1893 по 1897-й – благодаря Хетагурову остались в ее истории самыми яркими.

Сотрудник Ставропольской краевой научной библиотеки профессор, доктор филологических наук Петр Чекалов напомнил о том, что в Ставрополе Хетагуровым были написаны его первые сочинения на русском и осетинском языках. Стихотворения и небольшой рассказ сохранились в рукописном сборнике мужской гимназии, где Коста Хетагуров учился.

– Осетин по происхождению, Хетагуров для ставропольской региональной литературы сделал больше, чем для зарождающейся в то же время осетинской литературы, – отметил Петр Чекалов. – Здесь созданы 60 публицистических произведений, 90 стихотворений, четыре поэмы, один рассказ и одно полновесное драматическое произведение – «Дуна». В 1895 году в Ставрополе вышла первая книга стихов К. Хетагурова на русском языке. На осетинском языке «Ирон фандыр» вышла во Владикавказе на четыре года позже. Так что можно сказать, что творческие корни Коста Хетагурова не только в ауле Нар, где он родился, и во Владикавказе, но и здесь, в Ставрополе.



В мемориале Коста Хетагурова.



«Дети-каменщики» (копия с работы К. Хетагурова, выполненная А. Саккаевым).

В церемонии открытия выставки участвовали представители студенческого этнического совета Северо-Кавказского федерального университета, они помогли в восстановлении музея-усадьбы.

От имени министра Республики Северная Осетия – Алания по вопросам национальных отношений Аслана Цуциева председатель Осетинского культурно-просветительного общества Батрадз Татаров

вручил благодарственное письмо директору Ставропольского государственного музея-заповедника Николаю Охонько.

Невозможно не заметить, с какой любовью и глубиной сотрудники музея готовили выставку к 160-летию Коста Хетагурова. Они создали экспозицию, в которой нашли отражение различные стороны его жизни и творчества. Здесь показаны личные вещи Коста, которые долгое время хранились в семье Смирновых, представлены оригиналы и копии его живописных работ. Одно из центральных мест занимает полотно «На школьной скамье жизни», которую автор называл «Дети-каменщики» и считал ее самой удачной. Это копия картины, выполненная А. Саккаевым в 1984 году и приобретенная ставропольским музеем. Говоря о К. Хетагурове как о художнике, С. Сачук напомнила о том, что подготовиться к поступлению в Императорскую академию художеств ему помогал Василий Иванович Смирнов. В результате Коста выдержал конкурс из 223 человек на 35 мест. Окончив академию, он стал первым профессиональным осетинским художником.

Впервые широкой публике представлена серия пейзажей художника Виктора Васина «Памятные хетагуровские места» из 17 листов. К таким же редким экспонатам относится модель памятника К. Хетагурова работы скульптора Ф. Перетяшко. Его исполнение в бронзе можно увидеть на проспекте Карла Маркса. К нему в память о выдающемся художнике, поэте, основателе осетинской литературы после открытия выставки ставропольцы возложили цветы.

Ольга МЕТЕЛКИНА.

Фото Александра ПЛОТНИКОВА.

## информбюро

### Ставрополье представило свой стенд на выставке «Золотая осень»

Агропромышленная выставка «Золотая осень» отражает новейшие тенденции в развитии АПК.

Ставропольскую делегацию возглавил министр экономического развития Ставропольского края Сергей Крынин. На стенде были представлены более 60 предприятий края, а также новые проекты. Например, большой популярностью пользовался проект по выращиванию клубники в Предгорном районе. Площадь теплицы – шесть гектаров. Она стала крупнейшей в своем роде. Первый урожай планируется собрать уже в ноябре. Тепличный комплекс «Вкус Ставрополя» будет поставлять свою продукцию не только по краю, но также в Москву и другие регионы, сообщает официальный сайт министерства экономического развития Ставропольского края.



### Общение поколений – это важно

Воспитанники первой учебной казачьей сотни кадетской школы имени генерала А. Ермолова вместе с офицерами-воспитателями и почитателями из Росгвардии подали яркий музыкальный вечер краевому геронтологическому центру.

Ребята представили на суд зрителей песни и танцы народов России. Кроме того, кадеты-казачата вместе с представителями родительского комитета школы подготовили для постояльцев центра трогательные сувениры.

К Новому году кадеты-ермоловцы с росгвардейцами запланировали для постояльцев центра еще один масштабный концерт и, конечно, праздничные подарки.



### Ставропольцев призывают соблюдать правила «газовой безопасности»

В краевом центре завершается плановая проверка газового оборудования в многоквартирных домах.

Как показывает практика, с наступлением холодов люди начинают чаще нарушать правила безопасности: отапливать помещения газовыми плитами, оставлять работающие приборы без присмотра, не проверять тягу перед использованием котлов и колонок. Поэтому ставропольские газовики в очередной раз призывают горожан быть внимательнее, соблюдать правила, не ремонтировать оборудование самостоятельно и ежегодно проводить его техническое обслуживание.

Есть несколько элементарных правил, соблюдать которые должны все:

- перед включением газового оборудования откройте форточки, не пользуйтесь неисправными газовыми приборами;
- не спите в помещениях, где работает газовое оборудование, и не обогревайтесь с помощью газовых плит;
- постоянно проверяйте тягу в дымоходе и вентиляционном канале;

– перед использованием газовых отопительных приборов обязательно полностью открывайте шибер и периодически очищайте «карман» дымохода;

– при появлении запаха газа незамедлительно вызывайте аварийную службу из незагазованного помещения по телефону 104 или 112.

### В краевом центре появилась уже третья площадка для выгула собак

В Октябрьском районе Ставрополя на ул. Пригородной, в районе дома № 251а, открылась площадка для выгула собак. С просьбой о ее создании обратились жители близлежащих домов, и они встретили новый объект на ура.

Площадка просторная: общая площадь около 750 кв. м. Территория огорожена металлическим забором, внутри установлены снаряды для тренировок четвероногих питомцев, урны для отходов. А собаководы могут отдохнуть на удобных лавочках.

Напомним, что ранее в Ставрополе появились еще две площадки для выгула собак: на ул. Доваторцев, 45, и в сквере «Дубовая роща».



**ПОСТАНОВЛЕНИЕ  
АДМИНИСТРАЦИИ ГОРОДА СТАВРОПОЛЯ  
СТАВРОПОЛЬСКОГО КРАЯ**

08.10.2019

г. Ставрополь

№ 2839

**О внесении изменений в документацию по планировке территории (проект планировки территории, проект межевания территории) в границах улицы Перспективной от проспекта Российской до улицы Пирогова города Ставрополя в целях строительства линейного объекта (автомобильной дороги), утвержденную постановлением администрации города Ставрополя от 17.01.2019 № 82**

В соответствии со статьями 45, 46 Градостроительного кодекса Российской Федерации, Федеральным законом от 06 октября 2003 г. № 131-ФЗ «Об общих принципах организации местного самоуправления в Российской Федерации», Уставом муниципального образования города Ставрополя Ставропольского края, постановлением администрации города Ставрополя от 10.06.2019 № 1609 «О подготовке изменений в документацию по планировке территории (проект планировки территории, проект межевания территории) в границах улицы Перспективной от проспекта Российской до улицы Пирогова города Ставрополя, утвержденную постановлением администрации города Ставрополя от 17.01.2019 № 82 «Об утверждении документации по планировке территории (проект планировки территории, проекта межевания территории) в границах улицы Перспективной от проспекта Российской до улицы Пирогова города Ставрополя в целях строительства линейного объекта (автомобильной дороги)», с учетом протокола публичных слушаний, проведенных комиссией по землепользованию и застройке города Ставрополя от 19.07.2019 № 12, заключения о результатах публичных слушаний, проведенных комиссией по землепользованию и застройке города Ставрополя от 02.08.2019

**ПОСТАНОВЛЯЮ:**

1. Внести в документацию по планировке территории (проект планировки территории, проект межевания территории) в границах улицы Перспективной от проспекта Российской до улицы Пирогова города Ставрополя в целях строительства линейного объекта (автомобильной дороги), утвержденную постановлением администрации города Ставрополя от 17.01.2019 № 82 «Об утверждении документации по планировке территории (проект планировки территории, проекта межевания территории) в границах улицы Перспективной от проспекта Российской до улицы Пирогова города Ставрополя в целях строительства линейного объекта (автомобильной дороги)», изменения, изложив ее в новой редакции согласно приложению.
2. Опубликовать настоящее постановление и документацию по планировке территории (проект планировки территории, проект межевания территории) в границах улицы Перспективной от проспекта Российской до улицы Пирогова города Ставрополя в целях строительства линейного объекта (автомобильной дороги) в газете «Вечерний Ставрополь» в течение семи дней со дня принятия настоящего постановления.
3. Разместить настоящее постановление на официальном сайте администрации города Ставрополя в информационно-телекоммуникационной сети «Интернет».
4. Настоящее постановление вступает в силу со дня его подписания.

**Исполняющий полномочия главы города Ставрополя  
первый заместитель главы администрации города Ставрополя  
А.А. Мясоедов**

Приложение  
к постановлению администрации города Ставрополя  
от 08.10.2019 № 2839

**ДОКУМЕНТАЦИЯ**

по планировке территории (проект планировки территории, проект межевания территории)  
в границах улицы Перспективной от проспекта Российской до улицы Пирогова города Ставрополя

Документация по планировке территории (проект планировки территории)  
в границах улицы Перспективной от проспекта Российской до улицы Пирогова города Ставрополя

1. Общая часть.  
Документация по планировке территории (проект планировки территории) в границах улицы Перспективной от проспекта Российской до улицы Пирогова города Ставрополя (далее соответственно – проект планировки территории, территория проектирования) подготовлена на основании постановления администрации города Ставрополя от 10.06.2019 № 1609 «О подготовке изменений в документацию по планировке территории (проект планировки территории, проект межевания территории) в границах улицы Перспективной от проспекта Российской до улицы Пирогова города Ставрополя, утвержденную постановлением администрации города Ставрополя от 17.01.2019 № 82 «Об утверждении документации по планировке территории (проект планировки территории, проекта межевания территории) в границах улицы Перспективной от проспекта Российской до улицы Пирогова города Ставрополя в целях строительства линейного объекта (автомобильной дороги)».

Подготовка проекта планировки территории выполнена для обеспечения устойчивого развития территории города Ставрополя, выделения элементов планировочной структуры, установления параметров планируемого развития элементов планировочной структуры, установления границ земельных участков, на которых расположены объекты капитального строительства, границ земельных участков, предназначенных для строительства и размещения линейных объектов.

Цели и задачи проекта планировки территории:  
обеспечение устойчивого развития территории проектирования;  
установление границ территорий общего пользования, границ зон планируемого размещения автомобильной дороги, тротуаров и велосипедных дорожек, а также сквера и объекта общественного питания в границах улицы Перспективной от проспекта Российской до улицы Пирогова города Ставрополя (далее – проектируемая дорога);  
выделение элементов планировочной структуры и земельных участков или их частей, включаемых в состав земель, подлежащих изъятию для государственных и муниципальных нужд.

Основной задачей проекта планировки территории является формирование магистральной улицы районного значения (транспортно-пешеходной) для повышения эффективности последующего ее использования.

Проект планировки территории решается ряд вопросов, а также определяются места допустимого строительства проектируемой дороги:

- под организацию проезжей части проектируемой дороги и пешеходных тротуаров;
- под организацию отвода дождевых и ливневых вод (сетей ливневой канализации);
- под прокладку сетей наружного освещения;
- под организацию площадок для стоянки автомобилей;
- под благоустройство земель общего пользования в границах красных линий;
- под озеленение территории общего пользования в границах полосы отвода проектируемой дороги;
- под размещение сквера;
- под размещение объекта общественного питания.

2. Разрешительная документация.  
Проект планировки территории подготовлен в соответствии с требованиями Градостроительного кодекса Российской Федерации (далее – ГрК РФ), градостроительными и техническими регламентами, в том числе устанавливающими требования по обеспечению безопасной эксплуатации зданий, строений, сооружений и безопасного использования прилегающих к ним территорий, и с соблюдением технических условий на основании Стратегии социально-экономического развития города Ставрополя до 2030 года, утвержденной решением Ставропольской городской Думы от 24 июня 2016 г. № 869 «Об утверждении Стратегии социально-экономического развития города Ставрополя до 2030 года» (далее – Стратегия социально-экономического развития).

При разработке проекта планировки территории учтены положения:  
корректировки генерального плана города Ставрополя на 2010 – 2030 годы, утвержденной решением Ставропольской городской Думы от 03 сентября 2009 года № 98 «Об утверждении корректировки генерального плана города Ставрополя на 2010 – 2030 годы» (далее – генеральный план города Ставрополя);

Правил землепользования и застройки муниципального образования города Ставрополя Ставропольского края, утвержденных решением Ставропольской городской Думы от 27 сентября 2017 г. № 138 «Об утверждении Правил землепользования и застройки муниципального образования города Ставрополя Ставропольского края» (далее – Правила);

нормативов градостроительного проектирования муниципального образования города Ставрополя Ставропольского края, утвержденных решением Ставропольской городской Думы от 17 июня 2015 г. № 680 «Об утверждении нормативов градостроительного проектирования муниципального образования города Ставрополя Ставропольского края» (далее – нормативы градостроительного проектирования).

Проект планировки территории предусматривает детализацию основных положений генерального плана города Ставрополя по освоению приоритетных направлений градостроительного развития города Ставрополя.

Подготовленный проект планировки территории является основанием для последующей подготовки проектной документации для осуществления строительства, выноса на местность красных линий, линий регулирования застройки, границ земельных участков.

Материалы проекта планировки территории должны учитываться при разработке инвестиционных паспортов территорий и объектов, проектов застройки элементов планировочной структуры, выдаче градостроительных планов земельных участков.

3. Положение о размещении объектов капитального строительства местного значения, характеристиках развития территории проектирования и характеристиках развития систем социального, транспортного обслуживания и инженерно-технического обеспечения.

Сведения о проектируемой дороге и ее краткая характеристика.  
Проект планировки территории предусматривается размещение магистральной улицы районного значения (транспортно-пешеходной).

Проект планировки территории не предусматривается размещение новых объектов федерального значения, объектов регионального значения.

Границы зоны планируемого размещения проектируемой дороги определены в соответствии с генеральным планом города Ставрополя и Правилами и приведены в приложении 8 к документации по планировке территории (проект планировки территории, проект межевания территории) в границах улицы Перспективной от проспекта Российской до улицы Пирогова города Ставрополя.

Площадь проектируемой дороги в границах проекта планировки территории составляет 10,3 га.

Протяженность магистральной улицы районного значения (транспортно-пешеходной) по улице Перспективной от проспекта Российской до улицы Рогожниковой города Ставрополя составляет 765,0 м, имеет четыре полосы движения по две полосы движения в каждом направлении.

Протяженность магистральной улицы районного значения (транспортно-пешеходной) в районе жилой застройки по улице Перспективной от улицы Салова до улицы Пирогова составляет 370,0 м, имеет две полосы движения по одной полосе движения в каждом направлении.

Магистральная улица районного значения (транспортно-пешеходная) отделена от тротуаров газоном. В границах проекта планировки территории предусмотрено строительство велосипедных дорожек, парковок автомобильного транспорта.

По магистральной улице районного значения (транспортно-пешеходной) планируется организовать движение общественного транспорта.

Планируемое развитие территории проектирования предполагается в 2 этапа:

1 этап – строительство магистральной улицы районного значения (транспортно-пешеходной) по улице Перспективной от проспекта Российской до улицы Рогожниковой города Ставрополя;

2 этап – реконструкция магистральной улицы районного значения (транспортно-пешеходной) в районе жилой застройки по улице Перспективной от улицы Рогожниковой до улицы Пирогова.

В соответствии с генеральным планом города Ставрополя территория проектирования в границах проекта планировки территории представлена функциональной зоной инженерной и транспортной инфраструктуры.

Зона инженерной и транспортной инфраструктуры предназначена для размещения объектов инженерной и транспортной инфраструктуры, в том числе сооружений и коммуникаций автомобильного и трубопроводного транспорта, связи, а также для установления санитарно-защитных зон таких объектов.

В границах проекта планировки территории предусмотрены:  
зона размещения сквера;  
зона размещения объекта общественного питания – здания кафе.

Основные технико-экономические показатели проекта планировки территории приводятся в приложении 1 к документации по планировке территории (проект планировки территории, проект межевания территории) в границах улицы Перспективной от проспекта Российской до улицы Пирогова города Ставрополя.

4. Красные линии в границах проекта планировки территории.

Красные линии устанавливаются на основании следующих нормативных документов:  
«РДС 30-201-98. Система нормативных документов в строительстве. Руководящий документ системы. Инструкция о порядке проектирования и установления красных линий в городах и других поселениях Российской Федерации», принятая постановлением Госстроя Российской Федерации от 06.04.1998 № 18-30 (далее – РДС 30-201-98);  
приказа Министерства строительства и жилищно-коммунального хозяйства Российской Федерации от 25 апреля 2017 г. № 742/пр «О Порядке установления и отображения красных линий, обозначающих границы территорий, занятых линейными объектами и (или) предназначенных для размещения линейных объектов».

В целях размещения проектируемой дороги в проекте планировки территории устанавливаются красные линии, которые отображены на чертеже красных линий М 1:1000 в приложении 7 к документации по планировке территории (проект планировки территории, проект межевания территории) в границах улицы Перспективной от проспекта Российской до улицы Пирогова города Ставрополя.

Перечень координат характерных точек устанавливаемых красных линий в границах проекта планировки территории представлен в приложении 8 к документации по планировке территории (проект планировки территории, проект межевания территории) в границах улицы Перспективной от проспекта Российской до улицы Пирогова города Ставрополя.

Документация по планировке территории (проект межевания территории) в границах улицы Перспективной от проспекта Российской до улицы Пирогова города Ставрополя

5. Общая часть.  
Документация по планировке территории (проект межевания территории) в границах улицы Перспективной от проспекта Российской до улицы Пирогова города Ставрополя (далее – проект межевания территории) подготовлена на основании постановления администрации города Ставрополя от 10.06.2019 № 1609 «О подготовке изменений в документацию по планировке территории (проект планировки территории, проект межевания территории) в границах улицы Перспективной от проспекта Российской до улицы Пирогова города Ставрополя, утвержденную постановлением администрации города Ставрополя от 17.01.2019 № 82 «Об утверждении документации по планировке территории (проект планировки территории, проекта межевания территории) в границах улицы Перспективной от проспекта Российской до улицы Пирогова города Ставрополя в целях строительства линейного объекта (автомобильной дороги)».

Перечень координат характерных точек устанавливаемых красных линий в границах проекта планировки территории представлен в приложении 8 к документации по планировке территории (проект планировки территории, проект межевания территории) в границах улицы Перспективной от проспекта Российской до улицы Пирогова города Ставрополя.

В процессе разработки проекта межевания территории использовались следующие материалы и нормативно-правовые документы:  
ГрК РФ;  
Земельный кодекс Российской Федерации;  
СП 42.13330.2016 «Градостроительство. Планировка и застройка городских и сельских поселений. Актуализированная редакция СНиП 2.07.01-89»;

СанПиН 2.2.1/2.1.1.1200-03 «Санитарно-защитные зоны и санитарная классификация предприятий, сооружений и иных объектов», утвержденные постановлением Главного государственного санитарного врача Российской Федерации от 25.09.2007 № 74;

РДС 30-201-98;

генеральный план города Ставрополя;

Правила;

нормативы градостроительного проектирования.

6. Основные положения проекта межевания территории.

Основной задачей проекта межевания территории является установление границ образуемых земельных участков, которые в том числе будут относиться к территориям общего пользования, а также в отношении которых предполагается изъятие для государственных или муниципальных нужд.

В проекте межевания территории образование земельных участков предусматривается для размещения предусмотренных проектом планировки территории проектируемой дороги, тротуаров и велосипедных дорожек, а также сквера и объекта общественного питания.

В соответствии с приказом Федеральной службы земельного кадастра России от 28.03.2002 № П/256 «О введении местных систем координат» принята система координат МСК – 26 от СК-95.

Проектируемая дорога расположена на территории кадастровых кварталов: 26:12:012002, 26:12:011503, 26:12:012001, 26:12:011503, границы которых установлены в соответствии с кадастровым делением территории города Ставрополя.

7. Перечень и сведения о площади исходных и образуемых земельных участков, которые будут отнесены к территориям общего пользования и в отношении которых предполагается изъятие для муниципальных нужд.

Перечень и сведения о площади образуемых земельных участков, которые в том числе будут отнесены к территориям общего пользования, представлены в приложении 2 к документации по планировке территории (проект планировки территории, проект межевания территории) в границах улицы Перспективной от проспекта Российской до улицы Пирогова города Ставрополя.

Проектом межевания территории предусмотрено изъятие для муниципальных нужд земельных участков, находящихся в частной собственности.

Перечень и сведения о площади образуемых земельных участков, в отношении которых предполагается изъятие для муниципальных нужд, представлены в приложении 3 к документации по планировке территории (проект планировки территории, проект межевания территории) в границах улицы Перспективной от проспекта Российской до улицы Пирогова города Ставрополя.

Перечень земельных участков, полностью расположенных в границах проекта межевания территории (в границах существующих и устанавливаемых красных линий), в отношении которых предполагается изъятие для муниципальных нужд, представлен в приложении 4 к документации по планировке территории (проект планировки территории, проект межевания территории) в границах улицы Перспективной от проспекта Российской до улицы Пирогова города Ставрополя.

Перечень координат характерных точек образуемых земельных участков, в том числе в отношении которых предполагается изъятие для муниципальных нужд, представлен в приложении 5 к документации по планировке территории (проект планировки территории, проект межевания территории) в границах улицы Перспективной от проспекта Российской до улицы Пирогова города Ставрополя.

Границы исходных земельных участков, образуемых земельных участков, которые будут отнесены к территориям общего пользования, в том числе в отношении которых предполагается изъятие для муниципальных нужд, представлены в приложении 9 к документации по планировке территории (проект планировки территории, проект межевания территории) в границах улицы Перспективной от проспекта Российской до улицы Пирогова города Ставрополя.

Необходимость в установлении сервитутов в отношении образуемых земельных участков на момент разработки проекта межевания территории не выявлено.

8. Ограничения использования территории проектирования.

В проекте межевания территории рассматриваются ограничения использования территории проектирования в границах проекта межевания территории, которые связаны с наличием в границах проекта межевания территории инженерных коммуникаций, в отношении которых установлены зоны с особыми условиями использования территории.

В соответствии со статьей 1 ГрК РФ зонами с особыми условиями использования территории являются охранные, санитарно-защитные зоны, зоны охраны объектов культурного наследия (памятников истории и культуры) народов Российской Федерации, водоохранные зоны, зоны затопления, подтопления, зоны санитарной охраны источников питьевого и хозяйственно-бытового водоснабжения, зоны охраняемых объектов, иные зоны, устанавливаемые в соответствии с законодательством Российской Федерации.

Охранные зоны линий электропередачи устанавливаются на основании постановления Правительства Российской Федерации от 24 февраля 2009 г. № 160 «О порядке установления охранных зон объектов электросетевого хозяйства и особых условий использования земельных участков, расположенных в границах таких зон».

Охранные зоны линий связи устанавливаются на основании постановления Правительства Российской Федерации от 09 июня 1995 г. № 578 «Об утверждении Правил охраны линий и сооружений связи Российской Федерации», согласно которому охранные зоны для подземных кабельных и для воздушных линий связи и линий радиодиффузии устанавливаются в виде участков земли вдоль этих линий, определяемых параллельными прямыми, отстоящими от трассы подземного кабеля связи или от крайних проводов воздушных линий связи и линий радиодиффузии не менее чем на 2 м с каждой стороны.

Охранные зоны канализации составляет 5 м в каждую сторону (согласно минимальным отступам от зданий, установленным СП 42.13330.2016 «Градостроительство. Планировка и застройка городских и сельских поселений. Актуализированная редакция СНиП 2.07.01-89»).

Границы зон с особыми условиями использования территории отображены в графической части материалов по обоснованию проекта межевания территории.

На территории проектирования в границах проекта межевания территории объекты культурного наследия отсутствуют.

9. Сведения о разрешенном использовании образуемых земельных участков.

Проектом межевания территории разрешенное использование образуемых земельных участков установлено в соответствии с Правилами с учетом классификатора видов разрешенного использования земельных участков, утвержденного приказом Министерства экономического развития Российской Федерации от 01 сентября 2014 г. № 540 «Об утверждении классификатора видов разрешенного использования земельных участков».

**Первый заместитель главы администрации города Ставрополя  
Ю.В. Белопаленко**

Приложение 1  
к документации по планировке территории (проект планировки территории, проект межевания территории) в границах улицы Перспективной от проспекта Российской до улицы Пирогова города Ставрополя

**ТЕХНИКО-ЭКОНОМИЧЕСКИЕ ПОКАЗАТЕЛИ  
документации по планировке территории (проект планировки территории)  
в границах улицы Перспективной от проспекта Российской до улицы Пирогова города Ставрополя**

№ п/п	Наименование	Единицы измерения	Значение
1.	Площадь проектируемой дороги	га	10,3
2.	Протяженность магистральной улицы районного значения (транспортно-пешеходной) по улице Перспективной от проспекта Российской до улицы Рогожниковой города Ставрополя	м	765,0
3.	Протяженность магистральной улицы районного значения (транспортно-пешеходной) по улице Перспективной от улицы Салова до улицы Пирогова города Ставрополя	м	370
4.	Длина территории проектирования	м	1520
5.	Интенсивность движения	ед./ч	1050
6.	Расчетная скорость движения	км/ч	60
7.	Количество полос движения	шт.	2-4
8.	Ширина проезжей части и обочин проектируемой дороги	м	7,0-14,0
9.	Ширина полосы движения	м	3,5
10.	Ширина тротуара	м	1,5-3
11.	Ширина велосипедных дорожек	м	1,5
12.	Ширина территории озеленения	м	2-9
13.	Пересечения, примыкания	шт.	14

Приложение 2  
к документации по планировке территории (проект планировки территории, проект межевания территории) в границах улицы Перспективной от проспекта Российской до улицы Пирогова города Ставрополя

**ПЕРЕЧЕНЬ  
и сведения о площади образуемых земельных участков, которые в том числе будут отнесены к территориям общего пользования**

№ п/п	Кадастровый номер исходного земельного участка	Площадь исходного земельного участка, кв.м	Категория земель	Вид разрешенного использования исходного земельного участка	Условный номер образуемого земельного участка	Площадь образуемого земельного участка, кв.м	Вид разрешенного использования образуемого земельного участка, код (числовое обозначение) вида разрешенного использования образуемого земельного участка
1	2	3	4	5	6	7	8
1.	26:12:000000	-	земли населенных пунктов	-	26:12:000000:ЗУ1(1)	5,85	земельные участки (территории) общего пользования (12.0)
					26:12:000000:ЗУ1(2)	119,98	
					26:12:000000:ЗУ1(3)	19615,32	
					26:12:000000:ЗУ1	19741	
2.	26:12:011503:16284	30902	земли населенных пунктов	земельные участки (территории) общего пользования	26:12:011503:16284:ЗУ1	1732	земельные участки (территории) общего пользования (12.0)

Приложение 2  
к документации по планировке территории (проект планировки территории, проект межевания территории) в границах улицы Перспективной от проспекта Российской до улицы Пирогова города Ставрополя

**ПЕРЕЧЕНЬ  
и сведения о площади образуемых земельных участков, которые в том числе будут отнесены к территориям общего пользования**

№ п/п	Кадастровый номер исходного земельного участка	Площадь исходного земельного участка, кв.м	Категория земель	Вид разрешенного использования исходного земельного участка	Условный номер образуемого земельного участка	Площадь образуемого земельного участка, кв.м	Вид разрешенного использования образуемого земельного участка, код (числовое обозначение) вида разрешенного использования образуемого земельного участка
1	2	3	4	5	6	7	8
1.	26:12:000000	-	земли населенных пунктов	-	26:12:000000:ЗУ1(1)	5,85	земельные участки (территории) общего пользования (12.0)
					26:12:000000:ЗУ1(2)	119,98	
					26:12:000000:ЗУ1(3)	19615,32	
					26:12:000000:ЗУ1	19741	
2.	26:12:011503:16284	30902	земли населенных пунктов	земельные участки (территории) общего пользования	26:12:011503:16284:ЗУ1	1732	земельные участки (территории) общего пользования (12.0)

Окончание на 6, 7-й стр.



## Рожденные победителями

# БЛАГОДАРНОСТЬ ЗА ТО, ЧТО ЖИВЕМ

«Вечерка» продолжает цикл публикаций в рамках проекта «Рожденные победителями». Он стартовал в нашей газете еще 23 февраля, в День защитника Отечества. Совместно с комитетом труда и социальной защиты населения администрации города Ставрополя газета «Вечерний Ставрополь» поздравляет всех именных октябрю. В этом месяце отмечают дни рождения 16 человек. Но и о них мы продолжаем рассказывать. Эти участники Великой Отечественной войны родились в разные дни месяца. Если их дни рождения отмечаются в близкие к выходу газеты даты, то надо обратить внимание на этот момент. Проект «Рожденные победителями» находит поддержку среди читателей нашей газеты и в социальных сетях – в виде добрых откликов и комментариев. Потому что судьбы этих людей похожи во многом: война «раскатала» их на «до» и «после». До войны они были простыми советскими людьми, мечтавшими о светлом завтра. А после – все как один стали солдатами Победы. Но сегодня важны все без исключения! Так мы еще раз скажем спасибо ветеранам за то, что живем и ждем уже 75-ю годовщину Великой Победы!

## В 1943-м добровольцем ушел на фронт. Воевал на территории Германии

**Василий Федорович Данильченко родился 15 октября 1925 года в селе Серафимовском Арзгирского района Ставропольского края.**

В марте 1943 года добровольцем ушел на фронт, в составе 5-й гвардейской кавалерийской дивизии 2-го и 3-го Белорусских фронтов принимал участие в освобождении Смоленска и Белгорода, воевал на территории Германии.

Василий Федорович награжден медалями «За отвагу», «За победу над Германией в Великой

Отечественной войны 1941-1945 гг.», «За взятие Кенигсберга».

После демобилизации поступил на службу в органы внутренних дел. В отставку вышел в 1976 году подполковником милиции с должности начальника краевого адресного бюро Управления внутренних дел Ставропольского края, прослужив в общей сложности более 33 лет.

Ветеран войны и труда был дважды награжден медалями «За безупречную службу», медалью Жукова, медалью «200 лет МВД России» и другими наградами и грамотами.

С 1973 года Василий Федорович Данильченко с семьей проживает в Ставрополе, вместе с супругой воспитали двух сыновей.

## В СКФУ ПРОШЕЛ ВСЕРОССИЙСКИЙ ФЕСТИВАЛЬ НАУКИ

Всероссийский фестиваль науки «Наука 0+» не первый год проводится в СКФУ, каждый раз собирая под крышей университета ученых, студентов и школьников.



Робот-скорпион.

Началось мероприятие с торжественного вручения наград молодым ученым, отличившимся значимыми успехами в научной деятельности. Затем для гостей университета было проведено «Тесла-шоу». Молодые ученые, вдохновленные великим изобретателем Николой Теслой, с радостью продемонстрировали зрителям способ действия так называемой катушки Тесла, которая снабжала электричеством

лампочки и другие приборы без использования проводов.

Всего на базе университета было организовано почти 30 интерактивных площадок, каждая из которых представляла отдельную научную дисциплину. Стенд «Занимательная физика» предлагал зрителям ознакомиться с захватывающими физическими явлениями и экспериментами, с разработками в области робототехники и даже попробовать вернуться от жала

робота-скорпиона, реагирующего на движения. А рядом расположился стенд, посвященный современным разработкам в области беспилотных летательных аппаратов.

Различные химические явления демонстрировали на площадке «Мир химии».

Не обошлось и без современной, любимой многими виртуальной реальности: был установлен телевизор с подключенной системой VR, которую мог опробовать каждый желающий, надев специальные очки и поиграв в интерактивную игру.

На стенде «Мир через призму карт» гостям поведали о современных геоинформационных технологиях, а также предлагали проверить свои знания географии и попробовать собрать карту России из пазлов-регионов.

Специально для любителей астрономии, во втором корпусе СКФУ была организована экскурсия в научную обсерваторию «В гостях у астронома». Студенты, проводящие экскурсию, рассказали ребятам об истории созда-



Площадка «Мир химии».

ния этой обсерватории, о том, какие именно наблюдения они здесь производят, а также поведали о тонкостях наблюдения за Солнцем, о магнитных бурях, вызванных солнечной активностью.

Конечно, это далеко не все площадки, представленные на фестивале. Также здесь были стенды по психологии, палеонтологии, дизайну, 3D-проектированию, экономике и многим другим направлениям деятельности, которыми успешно занимаются ученые из СКФУ.

Отдельно стоит отметить стенд «Территория взаимопонимания», призванный лучше познакомить с трудностями, с которыми сталкиваются люди с ограниченными возможностями здоровья. С этой целью на каждой из четырех «территорий» были созданы особые условия, имитирующие лишение одного из органов чувств.

Помимо студентов, университет посетили много школьников не только из краевой столицы, но и из муниципальных образований. Ребята получили возможность узнать университет и, возможно, выбрать путь в жизни.

**Василий МЯГКИЙ.**



Мир виртуальной реальности.

## Комсомольское озеро удивит обновленным ландшафтом

Недавно в Ставрополе открылись два новых сквера, которые сразу же стали объектами любви и внимания горожан. Обновленная Крепостная гора, Александровская площадь, театральный сквер, светомузыкальный фонтан – территория, привлекающих своей красотой и комфортом, в городе немало. А через год краевой центр сможет по праву гордиться живописной зоной отдыха и водоемом, соответствующим самым современным стандартам.

Напомним, что в прошлом году по итогам голосования в рамках проекта формирования комфортной городской среды большинство жителей Ставрополя отдали предпочтение благоустройству Комсомольского озера и Пионерского пруда. В течение нескольких месяцев готовился

большой основательный и очень серьезный по своему содержанию проект, его реализация стала возможной благодаря всесторонней поддержке губернатора края Владимира Владимировича.

Уже активно идут работы по капитальному ремонту гидротехнических сооружений, в



частности, ремонтируются плотина и автоматический водосброс. Сам капремонт должен закончиться в середине мая 2020 года, и он предполагает полную реставрацию плотины, замену водоотводящей трубы реки Ташлы с сопутствующими ей дренажами, дренажными колодцами и т.д. Настолько масштабной реновации озеро еще не видело.

Потом настанет очередь архитектурных работ. Но результат должен стать впечат-

ляющим. Изменится концепция пляжной и прогулочной зон, мест активного и спокойного отдыха. Появятся современные спортивные и игровые площадки, навесы и лавочки. В пляжной зоне запланированы декинги, пирсы с местами для отдыха, детский бассейн.

Но это далеко не все. Обновленное Комсомольское озеро будет богато на приятные сюрпризы.

## В НОГУ СО ВРЕМЕНЕМ

Свой 80-й день рождения отметил ставропольский лицей №8

имени генерал-майора авиации Н.Г. Голодникова

Целый мир, новые вселенные открываются перед детьми, когда они впервые приходят в школу. И так важно, чтобы здесь их встретили с теплом и улыбкой, с добротой и отзывчивостью, с желанием научить чему-то новому и помочь выйти в большой мир подготовленными к важным свершениям. Именно такие цели всегда ставили перед собой педагоги, в разные годы работавшие в замечательном коллективе 8-го лицея.

В далеком 1939 году в Ворошиловске (так тогда назывался краевой центр) на пустыре бывшей Ярмарочной площади началось строительство новой школы. Здание на тот момент отвечало самым современным стандартам в образовании, и окрестная детвора с огромным удовольствием отправилась учиться. Правда, радость ребят была недолгой — в 1941 году выпускники, едва стацивав свой школьный вальс, ушли на фронт... Позже в школе установили памятную доску тому «огненному выпуску», мальчишкам, защищавшим Родину и погибшим на полях сражений.

С началом войны школа была переоборудована под госпиталь, сюда привозили раненых солдат и офицеров. В 1942-м, когда в город вошли немцы, они разместили в здании уже собственный госпиталь, а при отступлении взорвали его. Несколько лет школа лежала в руинах...

После окончания войны началось активное восстановление разрушенной промышленности страны, и уже в 1947 году восстановленное здание школы приняло своих первых послевоенных учеников, в этих стенах вновь зазвучали детские голоса. С тех пор многое изменилось, в классах появилось современное оборудование, не раз менялись программы образования. Неизменным остается одно: отличный педагогический коллектив, каждый из членов которого стремится дать своим ученикам не только лучшие знания, но и тепло своей души.



Педагогический коллектив лицея №8 г. Ставрополя.

«Учитель — это герой», — считает директор лицея №8 Светлана Карпенко. В праздничный день она обратилась к коллективу с пожеланиями терпения, здоровья, любви учеников: «Преподаватель — профессия гордая! Прекрасные наши учителя, спасибо, что освещаете путь каждого ребенка своей улыбкой!»

А от себя добавлю: и улыбкой, и своим неравнодушием, и знаниями, которые учителя изо всех сил стараются вложить в непокорные головы своих учеников. Педагогический талант — это нечто особенное, что дается не всем. Если бы можно было открыть мозг, как сундучок, и вложить туда информацию, наверное, так бы и делали. А вот попробуй достучись до сознания, убедить — потому что заставить не получится — выучить, понять, поработать. В прошедшем учебном году лицей окончила моя дочь, и я видела, как стремилась отдать все свои знания детям классный руководитель, учитель русского языка и литературы Виктория Иванникова. Кажется, во время экзаменов родители так не переживали за своих детей, как их «классная мама», она мысленно сдавала с ними все предметы, от географии до физики, и искренне радовалась отличными результатам.

Ровно десять лет назад в школе выпустили книгу, посвященную истории учебного заведения. Здесь собраны многочисленные воспоминания выпускников, педагогов, фронтовиков, проходивших лечение в госпитале. Настоящий исторический труд вообрал в себя уникальную информацию.

А к 80-летию лицея на свет появился второй том книги, посвященный военно-патриотическому воспитанию. Сегодня это одно из основных направлений работы с детьми. Благодаря выдающимся личностям, которые в разные годы занимались с учениками, дети регулярно занимают призовые места в конкурсах и соревнованиях военно-патриотической тематики.

Как меняется школа, рассказала Елена Серых, учитель иностранного языка лицея №8 с 1985 года: «Может быть, внешне, сравнивая со старыми архивными фотографиями, мы и не увидим радикальных перемен. Но внутренне школа очень изменилась и похорошела, и это касается как помещений, так и учебного процесса. Мы движемся вперед в ногу со временем. Директор лицея Светлана Ивановна всегда



На сцене отряд барабанщиц лицея, победитель и призер многочисленных конкурсов.

стремится держать руку на пульсе и внедрять лучшее из того нового, что появляется в сфере образования».

Немало делается и для развития творческих, спортивных способностей учеников, для этого в лицее работает масса секций и кружков. Гордость школы, конечно, ансамбль «Русская песня» под руководством отличников народного образования Александра Черных и Владимира Уклеева. И я узнала их секрет: просто детей нужно чаще хвалить, чем ругать.

Современных школьников очень часто упрекают за бесконечные «зависания» в гаджетах, за нежелание делать что-либо полезное с точки зрения взрослых. Александр Гаврилович Черных, набравший первый состав детского ансамбля еще в 1993 году, уверен, что дети сегодня ничуть не хуже прежних, просто их нужно заинтересовать.

«И я горд тем, что много лет работаю именно в этой школе», — отмечает Александр Гаврилович.

Лучшие годы жизни, яркие мгновения и теплые воспоминания — пусть именно такими остаются школьные дни для всех выпускников лицея №8.

Наталья АРДАЛИНА.  
Фото автора.



информбюро

## СТАВРОПОЛЬСКИЕ ТАНЦОРЫ ИЗ «ДЖАСТ ДЭНС» ЗАВОЕВАЛИ 27 НАГРАД ВСЕРОССИЙСКОГО ТУРНИРА

В ставропольском спорткомплексе «Русь» прошел популярный ежегодный рейтинговый Всероссийский турнир по современным танцевальным направлениям «Dance way-2019 Кубок города Ставрополя», открывший очередной танцевальный сезон.

Состязания собрали около 800 танцоров, представлявших 15 клубов из 10 городов Юга России. Организаторы учредили кубки трем лучшим клубам. В упорной борьбе Гран-при I степени и главный приз получил коллектив «Mysom» из Ростова-на-Дону, Гран-при II степени — «Джаст Дэнс» и III степени — «Лаки Джем», оба коллектива представляют столицу края.

Особенно успешно выступили участники студии танца «Джаст Дэнс» Ставропольского Дворца культуры и спорта, в общей сложности завоевавшие 27 призовых мест, 10 из которых — первые. Из ставропольских ребят традиционно успешно проявили себя Владимир Оверченко и Данила Джатдоев из «Джаст Дэнс», а также Семен Вакалов, Дарья Будущева, Мария Запенкова, Мария Марина и Стас Обрядин из «Лаки Джем», подтвердившие свой статус членов сборной России.

футбол: чемпионат России — второй дивизион

## ЧАС ДЕРБИ

«Динамо» - «Машук-КМВ» - 0:0

**Состав «Динамо»:** Сосланбек Аршиев, Дмитрий Муратов (Магомед Гугуев), Роман Семякин, Давид Тодуа, Владимир Яцук, Александр Калешин, Игорь Чернышов, Нури Абдоков, Игорь Крутов (Валерий Царукян), Федор Шереметов (Владимир Ридель), Азамат Курачинов (Артур Григорян).

С разным успехом в этом году стартовали в чемпионате страны оба ставропольских профессиональных футбольных клуба. Динамовцы начали лихо и в какой-то момент в кои-то годы устроились в числе лидеров зонального турнира. Пятигорчане же, наоборот, начали сезон из рук вон плохо, да так, что пришлось в авральном порядке перестраивать игру, а для этого сманить главного тренера. Судя по всему, перестройка помогла. По крайней мере, «Машук-КМВ» стал потихоньку вылезать из турнирного подвала, в то время как динамовцы резко сбросили набранный темп, и к моменту личной встречи ставропольские клубы оказались по соседству в середине турнирной таблицы.

И поединок в тринадцатом туре только подтвердил, что нынче друзья-соперники

приблизительно равны по силам. В Рыздвяном при некотором игровом преимуществе хозяев поля, что вполне предсказуемо, ни один из противников не имел реального превосходства, хотя ничейный исход, судя по всему, их не устраивал. По крайней мере, тренеры, проводя замены, до финального свистка пытались склонить чашу весов в свою сторону. Не получилось, хотя футболисты и бились на поле.

Надо сказать, что и в дагестанском дерби тоже долго на поле сохранялось равновесие. И только в середине второго тайма за счет реализованного пенальти «Махачкале» удалось вырвать победу у «Анжи» - 1:0.

**Другие матчи тринадцатого тура завершились так:** «Дружба» - «Черноморец» - 4:2, «Урожай» - «Алания» - 1:4, СКА - «Легион Динамо» - 1:1, «Биолог-Новокубанск» - «Спартак-Нальчик» - 2:0, «Интер» - «Волгарь» - 0:3, «Спартак-Владикавказ» - «Краснодар-3» - 1:2.

Матчи четырнадцатого тура состоятся 19 октября. «Динамо» сыграет в гостях против «Махачкалы», а «Машук-КМВ» дома будет принимать «Интер».

### ПОЛОЖЕНИЕ КОМАНД ПОСЛЕ XIII ТУРА

Место	Команда	И	В	Н	П	ЗМ	ПМ	+/-	О
1	«Волгарь» Астрахань	13	11	1	1	28	4	24	34
2	«Алания» Владикавказ	13	9	1	3	33	11	22	28
3	«Дружба» Майкоп	13	7	3	3	20	16	4	24
4	«Черноморец» Новороссийск	13	7	3	3	30	16	14	24
5	«Динамо» Ставрополь	13	6	3	4	20	14	6	21
6	«Машук-КМВ» Пятигорск	13	5	3	5	15	9	6	18
7	«СКА» Ростов-на-Дону	13	5	3	5	18	17	1	18
8	«Махачкала» Махачкала	13	5	3	5	10	13	-3	18
9	«Биолог-Новокубанск»	13	4	5	4	11	11	0	17
10	«Спартак-Нальчик»	13	3	7	3	17	21	-4	16
11	«Краснодар-3»	13	4	3	6	15	25	-10	15
12	«Легион Динамо» Махачкала	13	3	5	5	9	19	-10	14
13	«Интер» Черкесск	13	3	3	7	15	28	-13	12
14	«Анжи» Махачкала	13	2	6	5	18	21	-3	12
15	«Урожай» Краснодар	13	1	5	7	11	27	-16	8
16	«Спартак-Владикавказ»	13	0	4	9	7	25	-18	4

Начало на 3-й стр.

1	2	3	4	5	6	7	8
3.	26:12:012001:11437	9489	земли населенных пунктов	строительство жилых домов квартирного типа от 9 и более этажей, в том числе со встроенно-пристроенными помещениями, общественные, спортивные здания и сооружения, объекты культурно-развлекательного, торгового назначения, гостиницы, рынки, объекты обслуживания населения как отдельно стоящие, так и встроенно-пристроенные, гаражи встроенные, подземные, многоуровневые автостоянки, гостевые автостоянки	26:12:012001:11437:3У1	2784	общественное питание (4.6)
					26:12:012001:11437:3У2	6563	земельные участки (территории) общего пользования (12.0)

Приложение 3  
к документации по планировке территории (проект планировки территории, проекту межевания территории) в границах  
улицы Перспективной от проспекта Российского до улицы Пирогова города Ставрополя

ПЕРЕЧЕНЬ  
и сведения о площади образуемых земельных участков, в отношении которых предполагается изъятие для муниципальных нужд

№ п/п	Кадастровый номер исходного земельного участка	Площадь исходного земельного участка, кв.м	Категория земель	Вид разрешенного использования исходного земельного участка	Условный номер образуемого земельного участка	Площадь образуемого земельного участка, кв.м	Вид разрешенного использования образуемого земельного участка, код (числовое обозначение) вида разрешенного использования образуемого земельного участка
1.	26:12:000000:8048	99066	земли населенных пунктов	для сельскохозяйственного производства, для сельскохозяйственного использования	26:12:000000:8048:3У1	5520	земельные участки (территории) общего пользования (12.0)
2.	26:12:011503:10523	8343	земли населенных пунктов	под многоэтажное строительство, объектов торговли, общественного питания, бытового обслуживания, строительства гаражей и автостоянок	26:12:011503:10523:3У1	135	земельные участки (территории) общего пользования (12.0)
3.	26:12:011503:33201	27172	земли населенных пунктов	для сельскохозяйственного использования	26:12:011503:33201:3У1	3495	земельные участки (территории) общего пользования (12.0)
4.	26:12:012001:9244	18203	земли населенных пунктов	парки, скверы	26:12:012001:9244:3У1	17739	земельные участки (территории) общего пользования (12.0)
5.	26:12:012001:341	1225	земли населенных пунктов	под жилую застройку индивидуальную	26:12:012001:341:3У1	631	земельные участки (территории) общего пользования (12.0)

Приложение 4  
к документации по планировке территории (проект планировки территории, проекту межевания территории) в границах улицы Перспективной от проспекта Российского до улицы Пирогова города Ставрополя

ПЕРЕЧЕНЬ  
земельных участков, полностью расположенных в границах проекта межевания территории (в границах существующих и устанавливаемых красных линий), в отношении которых предполагается изъятие для муниципальных нужд

№ п/п	Кадастровый номер исходного земельного участка	Площадь исходного земельного участка, кв.м	Категория земель	Вид разрешенного использования исходного земельного участка
1.	26:12:011503:33202	6095	земли населенных пунктов	для сельскохозяйственного использования
2.	26:12:012001:9245	2200	земли населенных пунктов	автомобильный транспорт (7.2) (размещение зданий и сооружений, предназначенных для обслуживания пассажиров, а также обеспечивающие работу транспортных средств)

Приложение 5  
к документации по планировке территории (проект планировки территории, проекту межевания территории) в границах улицы Перспективной от проспекта Российского до улицы Пирогова города Ставрополя

ПЕРЕЧЕНЬ  
координат характерных точек образуемых земельных участков, в том числе в отношении которых предполагается изъятие для муниципальных нужд

Номер на чертеже межевания территории	Условный номер образуемого земельного участка. Обозначение характерных точек границы	Координаты, м	
		X	Y
1	2	3	4
1.1.	26:12:000000:3У1(1)		
	1	473291,11	1311726,38
	2	473310,03	1311730,46
	3	473290,05	1311726,77
	1	473291,11	1311726,38
1.2.	26:12:000000:3У1(2)		
	4	473228,49	1312278,76
	5	473214,24	1312325,00
	6	473217,27	1312309,80
	7	473223,56	1312277,83
	4	473228,49	1312278,76
1.3.	26:12:000000:3У1(3)		
	8	473143,77	1312560,82
	9	473166,87	1312565,78
	10	473162,51	1312581,21
	11	473170,16	1312583,08
	12	473166,46	1312601,75
	13	473142,50	1312596,49
	14	473137,56	1312620,40
	15	473133,12	1312641,59
	16	473128,79	1312663,40
	17	473122,03	1312696,11
	18	473112,91	1312739,12
	19	473108,27	1312760,90
	20	473103,67	1312782,53
	21	473098,94	1312804,47
	22	473094,41	1312825,86
	23	473089,71	1312847,47
	24	473085,13	1312869,42

	25	473082,87	1312880,23
	26	473078,53	1312897,72
	27	473075,73	1312900,98
	28	473069,93	1312899,46
	29	473065,65	1312899,06
	30	473064,74	1312902,30
	31	473061,64	1312914,05
	32	473060,62	1312913,70
	33	473059,30	1312919,38
	34	473061,43	1312920,00
	35	473059,29	1312931,50
	36	473067,83	1312932,91
	37	473070,15	1312922,29
	38	473071,99	1312922,93
	39	473068,94	1312934,68
	40	473077,86	1312936,70
	41	473075,96	1312945,18
	42	473069,77	1312963,00
	43	473065,01	1312961,57
	44	473047,81	1312953,99
	45	473000,94	1312944,71
	46	473003,69	1312924,84
	47	473014,25	1312926,93
	48	473015,20	1312922,03
	49	473015,80	1312919,11
	50	473026,58	1312921,23
	51	473029,49	1312921,88
	52	473036,59	1312887,13
	53	473011,89	1312881,94
	54	473014,26	1312870,36
	55	473037,86	1312875,50
	56	473051,10	1312816,67
	57	473055,92	1312795,45
	58	473060,28	1312773,14
	59	473060,81	1312772,07
	60	473064,71	1312753,27
	61	473064,61	1312751,76
	62	473069,11	1312729,93
	63	473073,74	1312708,32

64	473078,28	1312686,83
65	473085,51	1312654,03
66	473090,00	1312632,80
67	473094,32	1312614,86
68	473098,98	1312589,76

69	473099,42	1312587,69
70	473089,65	1312585,66
71	473097,34	1312550,84
72	473106,55	1312552,82
73	473124,38	1312556,65
8	473143,77	1312560,82

2.	26:12:011503:16284:3У1	
	74	473284,17
	75	473299,88
	76	473298,21
	77	473295,64
	78	473293,81
	79	473292,07
	80	473291,03
	81	473249,87
	82	473243,63
	83	473258,95
	74	473284,17

3.	26:12:012001:11437:3У1	
	84	473198,76
	85	473189,72
	86	473126,41
	87	473135,18
	84	473198,76

4.	26:12:012001:11437:3У2	
	88	473219,76
	89	473214,34
	84	473198,76
	87	473135,18
	90	473150,79
	91	473156,20
	88	473219,76

5.	26:12:000000:8048:3У1	
	92	473387,72
	93	473361,89
	2	473310,03
	1	473291,11
	94	473294,17
	95	473310,23
	96	473315,53
	97	473347,81
	98	473355,37
	99	473365,66
	100	473391,83

6.	26:12:011503:10523:3У1	
	92	473387,72
	76	473298,21
	101	473297,33
	102	473294,19
	103	473291,75
	104	473250,37
	105	473243,78
	106	473243,28
	107	473243,29
	81	473249,87
	80	473291,03
	79	473292,37
	78	473293,81
	77	473295,64
	76	473298,21

7.	26:12:011503:33201:3У1	
	108	473330,07
	109	473331,94
	110	473338,92
	111	473344,17
	112	473341,28
	113	473298,71
	114	473303,30
	75	473299,88
	74	473284,17
	115	473292,31
	108	473330,07

8.	26:12:012001:9244:3У1	
	3	473290,05
	2	473310,03
	108	473330,07
	115	473292,31
	74	473284,17
	83	473258,95
	82	473243,63
	116	473230,96
	117	473219,22
	118	473239,10
	119	473216,51
	120	473265,12
	121	473267,88
	3	473290,05

9.	26:12:012001:341:3У1	
	122	473196,69
	123	473214,72
	124	473208,20
	85	473189,72

122	473196,69	1312165,37
-----	-----------	------------

Приложение 6  
к документации по планировке территории (проект планировки территории, проекту межевания территории) в границах улицы Перспективной от проспекта Российского до улицы Пирогова города Ставрополя

ПЕРЕЧЕНЬ  
координат характерных точек устанавливаемых красных линий

Обозначение характерных точек границы	Координаты, м	
	X	Y
1	2	3
Линия 1		
1	473297,33	1311982,05
2	473294,19	1311981,38
3	473291,75	1311982,69
4	473250,37	1312176,58
5	473243,78	1312207,45
6	473243,28	1312210,06
7	473241,57	1312216,20
Линия 2		
1	473106,62	1312049,42
2	473152,82	1312059,17
3	473135,18	1312142,05
4	473198,76	1312155,60
5	473189,72	1312198,16
6	473125,45	1312183,04
Линия 3		
1	473199,97	1312273,38
2	473199,11	1312277,55
3	473198,65	1312279,81
4	473190,12	1312318,45
5	473170,35	1312315,48
6	473170,70	1312313,31
7	473157,94	1312311,48
Линия 4		
1	473228,49	1312278,76
2	473214,24	1312325,00
3	473210,46	1312344,33
4	473207,56	1312359,04
5	473204,98	1312372,24
6	473201,77	1312388,49
7	473193,09	1312432,63
1	2	3
8	473190,19	1312447,35
9	473187,29	1312462,06
10	473186,90	1312464,04
11	473182,90	1312484,34
12	473179,02	1312504,00
13	473178,58	1312506,22
14	473175,72	1312520,97
15	473169,30	1312553,48
16	473166,87	1312565,78
17	473162,51	1312581,21
18	473170,16	1312583,08
Линия 5		
1	473154,87	1312325,90
2		

закон и порядок

## ГРАБИТЕЛЬ ВСКРЫЛ СЕЙФ, ВЫПИЛ АЛКОГОЛЬ И УСНУЛ РЯДОМ

Инцидент произошел в селе Покровском Красногвардейского района: местный житель обратился в полицию с заявлением о краже сейфа из дома.

По словам заявителя, грабитель проник в дом ночью и похитил металлический сейф с денежными средствами и документами. Полицейские обнаружили вскрытый сейф в ближайшей лесополосе, а рядом с ним предполагаемого похитителя — 36-летнего ранее судимого мужчину, который находился в состоянии сильного алкогольного опьянения.

Гражданина доставили в отдел полиции для выяснения всех обстоятельств. Как выяснилось, мужчина вынес сейф из дома и почти полкилометра нес его до лесополосы. Там он взломал основную дверцу, за которой обнаружил бутылку со спиртом. Выпив алкоголь, грабитель уснул, а утром его разбудили полицейские. Каково же было его разочарование, когда он узнал, что за второй дверцей его ожидали более 120 тысяч рублей.



В отношении похитителя возбуждено уголовное дело по факту кражи.



## ЖИТЕЛЬ ПЯТИГОРСКА ЗАРЕЗАЛ ТОВАРИЦА

В городе-курорте местный житель 5 октября пригласил к себе в гости знакомого, вместе они начали распивать спиртные напитки.

После нескольких порций горячительного гость стал высказывать оскорбления в адрес хозяина дома. Тогда молодой человек схватил нож и ударил обидчика в живот. От полученных ранений 39-летний мужчина скончался на месте.

В отношении 33-летнего подозреваемого возбуждено уголовное дело по факту убийства. Мужчина задержан, следователь СКР осмотрел место происшествия и изъял нож, рассказали в ведомстве.

Фото СУ СКР по СК.

спортивный

## НА ПУТИ В КИТАЙ

Ранее мы уже сообщали об отличном выступлении ставропольских мастеров рукопашного боя в Орле, где проходила VII Всероссийская гимназида среди обучающихся общеобразовательных организаций.

С урожаем наград вернулись из Орла и ставропольские борцы вольного стиля. В копилке воспитанников тренера Хаджимурата Ибрагимова оказалось девять наград – по три каждого достоинства.

На верхнюю ступень пьедестала почета поднялись Абдул Муслим Макашарипов (весовая категория до 42 кг), Лев Проломов (до 51 кг) и Шамиль Тамбиев (до 54 кг). Серебряные медали завоевали Алексей Азоев (до 54 кг), Кирилл Макуев (до 80 кг) и Аслан Абакаров (до 92 кг). Тройку лучших замкнули Магомед Амин Ясуев (до 35 кг), Руслан Темиров (до 38 кг) и Эльмурад Акперов (до 65 кг).

Стоит также отметить, что турнир в Орле являлся отборочным на Всемирную гимназида, которая в 2020 году пройдет в Китае. Исходя из результатов, показанных ставропольскими вольниками, у них реальные шансы попасть на эти соревнования.

Окончание. Начало на 3, 6-й стр.

10	473064,71	1312753,27
11	473060,28	1312773,14
12	473055,92	1312795,45
13	473051,10	1312816,67
14	473037,86	1312875,50
15	473014,26	1312870,36
Линия 8		
1	473011,89	1312881,94
2	473036,6	1312887,13
3	473029,49	1312921,88



4	473026,58	1312921,23
5	473015,80	1312919,10
6	473004,78	1312916,93
Линия 9		
1	473065,01	1312961,57
2	473047,81	1312953,99
3	473000,95	1312944,66
Линия 10		
1	473187,36	1312332,88
2	473167,57	1312328,37

3	473156,94	1312377,07
4	473146,64	1312424,37
5	473136,39	1312471,26
6	473126,20	1312517,99
7	473124,38	1312556,65
8	473143,77	1312560,82
9	473150,93	1312523,40
10	473168,89	1312429,48
11	473178,05	1312381,59
1	473187,36	1312332,88

официальное опубликование

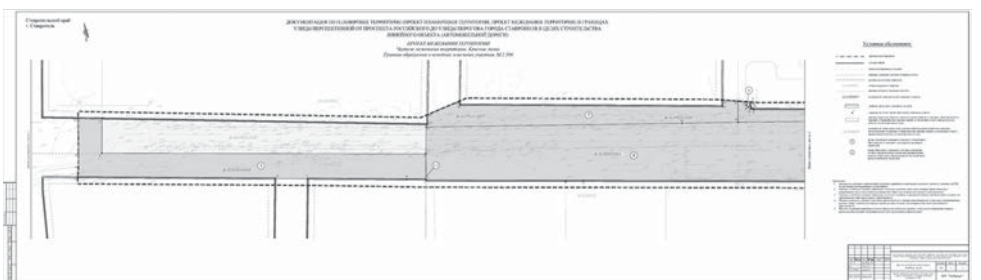
Приложение 7  
к документации по планировке территории (проекту планировки территории, проекту межевания территории)  
в границах улицы Перспективной от проспекта Российского до улицы Пирогова города Ставрополя

ПРОЕКТ  
планировки территории (чертеж красных линий)



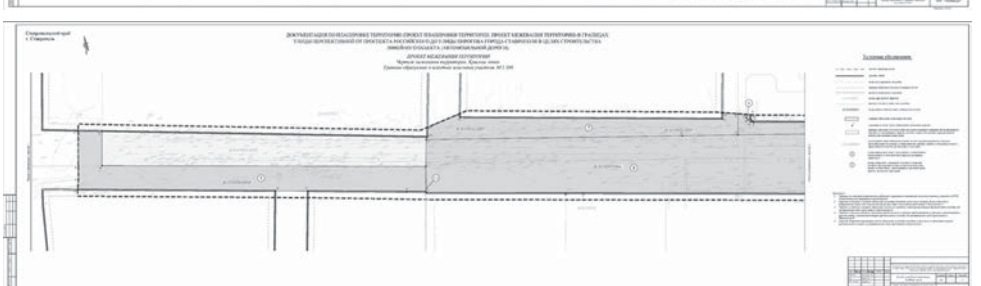
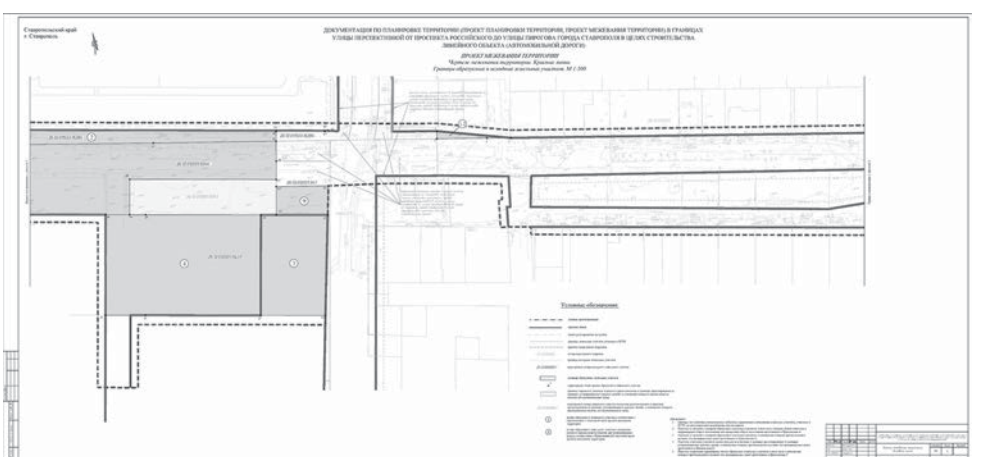

Приложение 9  
к документации по планировке территории (проекту планировки территории, проекту межевания территории)  
в границах улицы Перспективной от проспекта Российского до улицы Пирогова города Ставрополя

ПРОЕКТ  
межевания территории (основная часть)



Приложение 8  
к документации по планировке территории (проекту планировки территории, проекту межевания территории)  
в границах улицы Перспективной от проспекта Российского до улицы Пирогова города Ставрополя

ПРОЕКТ  
планировки территории (границы зоны планируемого размещения проектируемой дороги)




**ГКУ «Центр Занятости  
Населения г.Ставрополя»**

**Государственное казенное учреждение «Центр занятости населения города Ставрополя» информирует о том, что с 01 января 2019 года вступили в силу изменения в Закон РФ от 19.04.1991 № 1032-1 «О занятости населения в Российской Федерации».**

В частности, периоды выплаты пособия по безработице сокращены для всех категорий граждан (3 и 6 месяцев), кроме граждан предпенсионного возраста.

Между тем увеличился максимальный и минимальный размер пособия по безработице, кроме того, отдельно установлен размер пособия по безработице для граждан предпенсионного\* возраста.

Обращаем внимание на то, что данные изменения распространяются на граждан, обратившихся в Центр занятости и признанных безработными после 1 января 2019 года.

За разъяснениями можно обращаться в Центр занятости по адресу: г. Ставрополь, проспект Карла Маркса, д. 92-б, этаж 2, кабинет 207, или по телефонам: 315-705; 315-717.

\* С 2019 года предпенсионным будет считаться возраст в течение 5 лет до наступления возраста, дающего право на страховую пенсию по старости.

392

**ИЗВЕЩЕНИЕ О ПРОВЕДЕНИИ СОГЛАСОВАНИЯ МЕСТОПОЛОЖЕНИЯ ГРАНИЦ И ПЛОЩАДИ ЗЕМЕЛЬНОГО УЧАСТКА**  
Кадастровым инженером Густовой Татьяной Андреевной, квалификационный аттестат № 26-10-99, почтовый адрес: 355035, Ставропольский край, г. Ставрополь, просп. К.Маркса, 7, корп. 1, оф. 11, контактный телефон: +7-962-442-47-46, адрес электронной почты: kad\_engineer@mail.ru, являющимся членом СРО «Кадастровые инженеры юга», № НР000681 от 27.11.2015 г., в отношении земельного участка с кадастровым номером 26:12:021807:402, расположенного по адресу: край Ставропольский, г. Ставрополь, С/Т «Комплекс-2», уч. №158, выполняются кадастровые работы по исправлению ошибки в местоположении границ указанного земельного участка.

Заказчиком кадастровых работ по исправлению ошибки в местоположении границ земельного участка с кадастровым номером 26:12:021807:402 является Таралов Антон Витальевич, контактный телефон +7-905-414-55-74, почтовый адрес: Ставропольский край, г. Ставрополь, ул. Ленина, 326/38, кв. 88.

Собрание заинтересованных лиц по поводу согласования местоположения границ состоится по адресу: Ставропольский край, г. Ставрополь, пр-кт К.Маркса, 7, корп. 1, оф. 11, 16 ноября 2019 года в 15:00. С проектом межевого плана указанного земельного участка можно ознакомиться по адресу: Ставропольский край, г. Ставрополь, пр-кт К.Маркса, 7, корп. 1, оф. 11. Возражения по проекту межевого плана указанного земельного участка принимаются по адресу: Ставропольский край, г. Ставрополь, пр-кт К.Маркса, 7, корп. 1, оф. 11, в течение 30 (тридцати) календарных дней с момента опубликования данного извещения. Смежный земельный участок, с правообладателем которого требуется согласовать местоположение границ упомянуемого земельного участка: кадастровый номер 26:12:021807:442, адрес - Ставропольский край, г. Ставрополь, дск «Комплекс-2», дом 202. При проведении согласования местоположения границ при себе необходимо иметь документы, удостоверяющие личность, а также документы о правах на земельный участок.

394

**ИЗВЕЩЕНИЕ О ПРОВЕДЕНИИ СОГЛАСОВАНИЯ МЕСТОПОЛОЖЕНИЯ ГРАНИЦ И ПЛОЩАДИ ЗЕМЕЛЬНОГО УЧАСТКА**  
Кадастровым инженером Курасовой Татьяной Владимировной, Ставропольский край, г. Ставрополь, ул. Пирогова, 15/1, 613, e-mail: kadastr@p@mail.ru, тел. 8-903-419-17-71; 8(8652) 72-18-94, № регистрации в государственном реестре лиц, осуществляющих кадастровую деятельность, - 12218, выполняются кадастровые работы в отношении земельных участков с кадастровыми номерами 26:12:012710:42, расположенного по адресу: Ставропольский край, г. Ставрополь, КСЛ «Сигнал», № 32, № кадастрового квартала 26:12:012710.

Смежные земельные участки, с правообладателями которых требуется согласовать местоположение границ: Ставропольский край, г. Ставрополь, СОК «Сигнал», № 45, кадастровый номер 26:12:012710:19; Ставропольский край, г. Ставрополь, КСЛ «Сигнал», № 31, кадастровый номер 26:12:012710:41.

Заказчиком кадастровых работ является: Панина Вера Федоровна, Ставропольский край, г. Ставрополь, ул. Пирогова, д. 18, корп. 4, кв. 28, тел. 8-909-761-3041.

Собрание по поводу согласования местоположения границ состоится по адресу: Ставропольский край, г. Ставрополь, ул. Пирогова, 15/1, офис 613, 19.11.2019 г. в 13 часов 00 минут.

Требования о согласовании местоположения границ земельных участков на местности принимаются с 15.10.2019 г. по 15.11.2019 г., обоснованные возражения о местоположении границ земельных участков после ознакомления с межевым планом принимаются с 15.10.2019 г. по 19.11.2019 г. по адресу: Ставропольский край, г. Ставрополь, ул. Пирогова, 15/1, офис 613.

При проведении согласования местоположения границ при себе необходимо иметь документ, удостоверяющий личность, а также документы о правах на земельный участок (часть 12 статьи 39, часть 2 статьи 40 Федерального закона от 24 июля 2007 г. № 221-ФЗ «О кадастровой деятельности»).

859

**ИЗВЕЩЕНИЕ О ПРОВЕДЕНИИ СОГЛАСОВАНИЯ МЕСТОПОЛОЖЕНИЯ ГРАНИЦ И ПЛОЩАДИ ЗЕМЕЛЬНОГО УЧАСТКА**  
Кадастровым инженером Пальниковой Натальей Владимировной, Ставропольский край, Шпаковский район, г. Михайловск, ул. Ленина, 213/5, кв. 25, e-mail: nata.makhlava@mail.ru, тел. 8-928-322-74-20, № регистрации в государственном реестре лиц, осуществляющих кадастровую деятельность, - 27856, выполняются кадастровые работы в отношении земельного участка с кадастровым № 26:12:021610:4, расположенного по адресу: Ставропольский край, г. Ставрополь, ул. Бакинская, 2а, номер кадастрового квартала 26:12:021610.

Смежные земельные участки, с правообладателями которых требуется согласовать местоположение границ: Ставропольский край, г. Ставрополь, проезд Чапаевский, 5, кадастровый номер 26:12:021610:99; Ставропольский край, г. Ставрополь, ул. Бакинская, 4, кадастровый номер 26:12:021610:41.

Заказчиками кадастровых работ являются: Рощупкина Ольга Алексеевна, Ставропольский край, г. Ставрополь, ул. Бакинская, 2а; Фомин Дмитрий Анатольевич, Ставропольский край, г. Ставрополь, ул. Бакинская, 2а, тел. 8-928-321-87-77.

Собрание по поводу согласования местоположения границ состоится по адресу: Ставропольский край, г. Ставрополь, ул. Гражданская, 8, офис 314-315, 15 ноября 2019 г. в 10 часов 00 минут.

Требования о проведении согласования местоположения границ земельных участков на местности принимаются с 15 октября 2019 г. по 15 ноября 2019 г., обоснованные возражения о местоположении границ земельных участков после ознакомления с проектом межевого плана принимаются с 15 октября 2019 г. по 15 ноября 2019 г. по адресу: Ставропольский край, г. Ставрополь, ул. Гражданская, 8, офис 314-315.

При проведении согласования местоположения границ при себе необходимо иметь документ, удостоверяющий личность, а также документы о правах на земельный участок (часть 12 статьи 39, часть 2 статьи 40 Федерального закона от 24 июля 2007 г. № 221-ФЗ «О кадастровой деятельности»).

860

**ИЗВЕЩЕНИЕ О ПРОВЕДЕНИИ СОГЛАСОВАНИЯ МЕСТОПОЛОЖЕНИЯ ГРАНИЦ И ПЛОЩАДИ ЗЕМЕЛЬНОГО УЧАСТКА**  
Кадастровым инженером Пальниковой Натальей Владимировной, Ставропольский край, Шпаковский район, г. Михайловск, ул. Ленина, 213/5, кв. 25, e-mail: nata.makhlava@mail.ru, тел. 8-928-322-74-20, № регистрации в государственном реестре лиц, осуществляющих кадастровую деятельность, - 27856, выполняются кадастровые работы в отношении земельного участка с кадастровым № 26:12:012706:101, расположенного по адресу: Ставропольский край, г. Ставрополь, СТ «Летучая мышь», № 26, номер кадастрового квартала 26:12:012706.

Смежные земельные участки, с правообладателями которых требуется согласовать местоположение границ: Ставропольский край, г. Ставрополь, СТ «Летучая мышь», №25, кадастровый номер 26:12:012706:100; Ставропольский край, г. Ставрополь, СТ «Летучая мышь», № 36, кадастровый номер 26:12:012706:109.

Заказчиком кадастровых работ является: Волошин Алексей Алексеевич, Ставропольский край, г. Ставрополь, ул. Краснофлотская, 193, тел. 8-962-454-31-60.

Собрание по поводу согласования местоположения границ состоится по адресу: Ставропольский край, г. Ставрополь, ул. Гражданская, 8, офис 314-315, 15 ноября 2019 г. в 10 часов 00 минут.

Требования о проведении согласования местоположения границ земельных участков на местности принимаются с 15 октября 2019 г. по 15 ноября 2019 г., обоснованные возражения о местоположении границ земельных участков после ознакомления с проектом межевого плана принимаются с 15 октября 2019 г. по 15 ноября 2019 г. по адресу: Ставропольский край, г. Ставрополь, ул. Гражданская, 8, офис 314-315.

При проведении согласования местоположения границ при себе необходимо иметь документ, удостоверяющий личность, а также документы о правах на земельный участок (часть 12 статьи 39, часть 2 статьи 40 Федерального закона от 24 июля 2007 г. № 221-ФЗ «О кадастровой деятельности»).

861

**Ставропольская краевая универсальная научная библиотека  
им. М.Ю. Лермонтова; Центр досуга и кино «Октябрь»**
**КЛУБ «БЕСЕДЫ О КИНО» ПРОДОЛЖАЕТ РАБОТУ**

**25 октября.** Тема: кинорежиссер Роберт Олтман. Фильм «Игрок» (18+), в 17.00.

**8 ноября.** Тема: кинорежиссер Орсон Уэллс. Фильм «Другая сторона ветра» (18+), в 17.00.

**22 ноября – 6 декабря.** Тема: самые популярные актеры современного отечественного кино. Сергей Бурунов. Серил «Мылодрама», в 17.00.

Ведущий - киновед Геннадий Хазанов.

Приглашаем всех любителей кино в Лермонтовку, Ставрополь, ул. Маршала Жукова, 14.

ВХОД БЕСПЛАТНЫЙ.

Реклама



**15 ОКТЯБРЯ, ВТОРНИК. Ясно. Температура +11°C...+23°C, ветер переменный 1...3 м/с, давление 722...720 мм рт. ст.**

Использованы данные сайта gismeteo.ru

**19 октября в 14.00 в помещении ДКиС (ул. Ленина, 251, левое крыло, 3-й этаж, «Лофт») состоится**

**ФИЛОСОФСКИЕ ПОСИДЕЛКИ  
Академии здорового образа жизни Василия Скакуна**

**на тему: «СВЯЗЬ ПОКОЛЕНИЙ».**

**Приглашаем всех желающих!**

**Вход свободный.**

**ОЛИМПИАДА «ЦИФРОВАЯ РОССИЯ»**


**С 14 по 19 октября 2019 года по всей России проходит олимпиада «Цифровая Россия», организованная по инициативе Российского общества «Знание».**

Известно, что в современном мире с огромной скоростью идет развитие электронных технологий, что влияет на жизнь человека и меняет образ жизни общества в целом. Технологии теперь задействованы не только в науке, но и в политике, в быту и даже в творчестве. Очевидна необходимость развития этого направления внутри нашей страны.

Российское общество «Знание» проводит олимпиаду «Цифровая Россия», целью которой является предоставление гражданам страны возможности узнать свой уровень и потенциал в работе с цифровой средой. Участники смогут бесплатно получить независимую оценку своих знаний в сфере цифровой грамотности.

Принять участие в олимпиаде сможет каждый гражданин России из любой точки мира – через свой компьютер или на площадке, организованных Российским обществом «Знание». Они расположены в следующих городах страны: **Волгоград, Вологда, Иваново, Новосибирск, Псков, Саратов, Санкт-Петербург, Ставрополь, Челябинск, Черкесск, Ярославль.**

Задания олимпиады будут посвящены темам компьютерной грамотности, медийно-информативной грамотности и компьютерной безопасности. Выполнение этих заданий займет у участника не больше часа.

Не упустите шанс узнать, готовы ли вы к цифровой эпохе!

Телефоны в Ставрополе: 27-14-63, 8-962-407-97-32.

**ЖДЕМ ГРАЖДАН РОССИИ ЛЮБОГО ВОЗРАСТА НА ОЛИМПИАДЕ «ЦИФРОВАЯ РОССИЯ»!**

Реклама

**ООО «МТУ «ТЕЛЕКОМ-С» требуются:**

- **ВОДИТЕЛИ** – категории «В,С»; «В,С,Е»
- **МАШИНИСТЫ ЭКСКАВАТОРА** – на экскаваторы марки ЭП-860 (Терекс), JSB, ЭТЦ на базе МТЗ-82
- **ТРАКТОРИСТЫ, МАШИНИСТЫ БУЛЬДОЗЕРА** – на тракторы марки Т-130, Т-170; Б-10; Б-12, Т-12;
- **МАШИНИСТЫ БУРОВОЙ УСТАНОВКИ ГОРИЗОНТАЛЬНО-НАПРАВЛЕННОГО БУРЕНИЯ** (Вермеер, Грундодрил);
- **ОПЕРАТОРЫ ЛОКАЦИОННОЙ СТАНЦИИ УСТАНОВКИ ГОРИЗОНТАЛЬНО-НАПРАВЛЕННОГО БУРЕНИЯ** – с возможностью практического обучения

**Работа на передвижных механизированных колоннах.**

**ЗАРАБОТНАЯ ПЛАТА ВЫСОКАЯ, СОЦИАЛЬНЫЙ ПАКЕТ ПРЕДОСТАВЛЯЕТСЯ.**

**Иногородним предоставляется общежитие.**

**Обращаться: г. Ставрополь, проспект Кулакова, 5-1г, т. 8 (865-2) 566-366; 56-22-32. 388**

**частные объявления**
**услуги**

**СПИЛИВАНИЕ ДЕРЕВЬЕВ.** Вывоз. 867

**КРОВЕЛЬЩИК.** Тел. 47-06-36.

**РЕМОНТ ХОЛОДИЛЬНИКОВ.** Тел. 43-54-66. 392

**ГАЗОЭЛЕКТРОСВАРКА.** Тел. 47-06-36. 845

**ПРОДАЮ**

**ТУМБУ ПОД ТЕЛЕВИЗОР** на колесиках, цвет

– серебристый: ширина 110 см, высота 78 см, глубина 36 см; 2 полки наружные, 1 полка внутри, полочки по бокам; дверцы стеклянные, тонированные. Состояние отличное. Цена 2 тыс. рублей. Торг. Тел. 8-962-741-16-98.

**ПЕРЕГНОЙ** в мешках. Тел. 47-06-36. 845

**ИЩУ РАБОТУ**

**УБОРКА КВАРТИР ПОСЛЕ РЕМОНТА, В НОВОСТРОЙКАХ, В ПОДЪЕЗДАХ.**

Тел.: 8-962-452-90-35, 629-035.


**УЧРЕДИТЕЛИ:**

Ставропольская городская Дума,  
администрация города Ставрополя  
и МУП «Издательский дом  
«Вечерний Ставрополь»

Руководитель МУП «ИД «Вечерний Ставрополь»  
(главный редактор)  
Михаил Юрьевич Василенко

Адрес редакции и издателя:  
355037, г. Ставрополь, ул. Доваторцев, 28/30.

E-mail: vechorka@vechorka.ru

Http://www.vechorka.ru

Рекламное агентство: reclama\_vs@mail.ru

Газета зарегистрирована в Министерстве Российской Федерации по делам печати, телерадиовещания и средств массовых коммуникаций (Южное окружное межрегиональное территориальное управление).

Свидетельство ПИ № 10 – 5585 от 15 апреля 2004 г.

Газета набрана и сверстана  
в МУП «Издательский дом «Вечерний Ставрополь».

Отпечатана в типографии ООО «Агентство «Кавказинтерпресс»,  
353000, г. Ставрополь, пр. Трудовой, 14.

**ТЕЛЕФОНЫ РЕДАКЦИИ:**

Приемная 75-99-59, 75-93-50 (т/ф)  
Рекламное агентство 234-830 (т/ф), 231-440

Редакция интернет-сайта 23-17-98

Корреспонденты  
Т. О. Коркина 23-12-41  
Л. В. Ракитянская 23-14-39  
Л. В. Денежная 23-66-63  
О. В. Метелкина 23-33-62  
Н. А. Ардалина 23-33-62  
Е. А. Павлова 23-68-03  
В. П. Манин 23-16-96  
Служба доставки и подписки 23-66-68

**ВЫХОДИТ 120 НОМЕРОВ В ПОЛУГОДИЕ**

Ответственность за содержание и достоверность сведений в газетных материалах и рекламных объявлениях несут авторы.  
Их точка зрения может не совпадать с позицией редакции.  
Рукописи и фотографии не возвращаются и не рецензируются.  
При перепечатке и цитировании ссылка на «Вечерний Ставрополь» обязательна.  
Материалы под рубрикой «Политинформ», «Актуально», «Выгодное дело», «Наши читатели», «Финансы», «Потребительский рынок», «Рецепты здоровья», «Особое мнение», «События», «Компьютерный ликбез», «Успешное дело» публикуются на правах рекламно-информационных услуг.  
Все рекламируемые товары и услуги сертифицированы и лицензированы.

Индексы 53991, 53994, 31681. Заказ № 1629.

Печать офсетная. Тираж 7000.

Тираж газеты подтвержден независимой аудиторской проверкой.

2 печатных листа.

Время подписания в печать по графику – 19.00,

фактически – 18.15.

Цена свободная.