

конкурс педмастерства:
итоги городского этапа

УЧИТЕЛЯ И ВОСПИТАТЕЛИ СТАВРОПОЛЯ «ПОЛУЧИЛИ ПЯТЕРКИ»

В минувший четверг стали известны победители конкурса городского этапа Всероссийских конкурсов «Учитель года» и «Воспитатель года России - 2020» среди педагогов города Ставрополя. На торжественной церемонии награждения победителей названных конкурсов присутствовали почетные гости: Лариса Калинченко, заместитель председателя правительства Ставропольского края – министр финансов Ставропольского края, глава города Ставрополя Андрей Джатдоев, председатель Ставропольской городской Думы Георгий Колягин, первый заместитель председателя Думы Ставропольского края Дмитрий Судавцов, председатель комитета Думы Ставропольского края по социальной политике и здравоохранению Валентина Муравьева, ректор Ставропольского государственного педагогического института, доктор педагогических наук, профессор, заслуженный учитель РФ, почетный работник высшего профессионального образования РФ, депутат Думы Ставропольского края Людмила Редько, заместитель министра образования Ставропольского края Элона Толгурова, депутат Ставропольской городской Думы Светлана Мосина, депутаты, партнеры конкурса, представители вузов и СМИ.



Марии Александровне Тереховой, учитель-логопеду детского сада комбинированного вида № 67 города Ставрополя, вручает награды Георгий Колягин, председатель Ставропольской городской Думы.

«УЧИТЕЛЬ ГОДА» – КОНКУРС, КОТОРЫЙ ВСЕГДА В ЦЕНТРЕ СОБЫТИЙ ГОРОДА

Приветствуя участников профессиональных состязаний среди педагогов краевого центра, глава города Ставрополя Андрей Джатдоев подчеркнул: этот конкурс всегда в центре событий. Ведь в нашем городе «Учитель года» прошел уже в 29-й раз, а «Воспитатель года» – в 26-й. За время проведения конкурса более сотни учителей и воспитателей стали его победителями, свыше 230 – призерами и 320 с лишним педагогов – лауреатами. История городского этапа конкурса пом-

нит имена тех, кто побеждал на краевых его этапах.

Напомним, что номинации состязаний уже много лет остаются неизменными: «Лучший учитель» и «Педагогический дебют» – среди педагогов школ краевого центра. А в конкурсе «Воспитатель года» – также «Лучший воспитатель» и «Педагогический дебют».

В этом году в состязаниях приняли участие 15 воспитателей (пятеро из них – в номинации «Педагогический дебют» и 10 – в номинации «Лучший воспитатель»).

А среди учителей за звание победителя конкурса в названных номинациях («Лучший учитель» и «Педдебют») боролись 24 учителя Ставрополя; девять из них – молодые педагоги.



Полина Игоревна Андриянова, учитель английского и французского языков школы № 42. Она получила главный приз – Хрустальный пеликан и переходящий приз главы города Ставрополя (взлетающая в небо звезда).

ОБРЕТАЛИ УВЕРЕННОСТЬ В БОРЬБЕ

Перед началом награждения организаторы церемонии сочли необходимым показать, как шел конкурс. На большом экране крупным планом показали фото каждого этапа конкурсных испытаний. Вот учителя пишут эссе на тему «Учитель и ученик растут вместе», вот показывают свою визитку «Учитель! Как много скрыто в этом слове», вот дают уроки и проводят внеурочное мероприятие. А здесь презентуют собственный педагогический проект и заседают за круглым столом образовательных политиков. И снова – мастер-класс, пресс-конференция, публичная лекция и публичное выступление...

Фото такие «говорящие», что всем в зале оказалась видна «закулисная» сторона конкурса – та, которая показала, как переживали участники, как болели за своих любимых учителей и воспитателей их подопечные.

Вот чего не было видно на этих снимках – так это слез и бессонных ночей. Но и об этой, скрытой, реальности говорили огромные картинки.

Вот так учителя и воспитатели день за днем следовали традиционному девизу городского этапа Всероссийских конкурсов «Учитель года» и «Воспитатель года России - 2020» – «Учись у времени, в котором ты живешь!»...

ВИДЕТЬ, СЛЫШАТЬ И ЧУВСТВОВАТЬ ЭТОТ МИР

И вот наступает волнующий момент: на сцену СДДТ поднимаются Лариса Калинченко, заместитель председателя правительства Ставропольского края – министр финансов Ставропольского края и глава города Ставрополя Андрей Джатдоев. Они вручат призы, но прежде поблагодарят участников конкурса. Лариса Калинченко отметит, что ей выпала почетная миссия выполнить поручение губернатора Ставропольского края Владимира Владимировича. Министр финансов восхитится людьми, которые своим ежедневным трудом стремятся еще и повышать свой профессиональный уровень. Поздравляя победителей,

Лариса Калинченко сказала, что они прошли полуфинал конкурса. И тут же поправила сама себя: оговорка эта – к счастью. Значит, точно будут в финале – на российском уровне.

Андрей Джатдоев спросил зал, а что же сегодня нам всем важнее – материальное или духовное? И сам ответил на этот вопрос – в том смысле, что с материальным у нас все нормально: строятся школы и детские сады, благодаря президентским программам, благодаря мощнейшей поддержке города со стороны губернатора Ставропольского края Владимира Владимировича. База есть, сказал Андрей Джатдоев, но без духовного – того, чем наполняют новые стены учителя и воспитатели, никак нельзя:

– Вы нашу детвору учите видеть и слышать, смотреть на этот мир где-то оптимистично, где-то – рационально. У вас все получается и получается на пятерку! Я надеюсь, что эту пятерку заметят и на региональном, и на федеральном уровне, – сказал Андрей Джатдоев.

ИЗ ДЕБЮТАНТОВ – В МАСТЕРА

И вот зал замолкает на несколько секунд, пока Лариса Калинченко открывает конверт с именем победителя конкурса в номинации «Лучший учитель». Оказалось, это Полина Игоревна Андриянова, учитель английского и французского языков школы № 42. Хрустальный пеликан и переходящий приз главы города Ставрополя (взлетающая в небо звезда) в руках, цветы, дипломы получены.

А вот главный приз – сертификат на получение квартиры – вручил счастливой победительнице Вячеслав Неверов, руководитель группы компаний «Союз». Счастью, благополучия и комфорта проживания пожелал он ей в новом жилом комплексе «Федеральный».

Пока шло награждение, я вспомнила, как всего несколько лет назад у Полины Игоревны был ее первый конкурс в номинации «Педагогический дебют». И тогда я всё расспрашивала ее: вот, допустим, ученик выучил фразу, справился с произношением. А понимает ли он контекст, пользуется ли научными фразами на уроках сознательно?

Окончание на 2-й стр.

ВНИМАНИЕ! ВНИМАНИЕ!

Редакция газеты «Вечерний Ставрополь» **ОБЪЯВЛЯЕТ ДОСРОЧНУЮ ПОДПИСКУ на 2-е полугодие 2020 года на газету «Вечерний Ставрополь»**

ЦЕНА ПОЛУГОВОДОВОЙ ПОДПИСКИ:
4 РАЗА В НЕДЕЛЮ – 624 руб.;

НОМЕР С ТВ-ПРОГРАММОЙ – 360 руб.

Также в службе доставки «Вечернего Ставрополя» можно оформить подписку на 2-е полугодие 2020 года на следующие издания:

- «Ставропольская правда» (810 руб.)
- «Комсомольская правда» - «толстушка» (660 руб.)
- «Аргументы и факты» (972 руб.)
- «Вестник ЗОЖ» (396 руб.)
- «Айболит. Здоровье. Медицина» (498 руб.)
- «Круглый год: дом, сад, огород» (498 руб.)

Срок проведения досрочной подписки – до 31 марта 2020 года.

СПЕШИТЕ ПОДПИСАТЬСЯ!

ЗВОНИТЕ ПРЯМО СЕЙЧАС! ТЕЛЕФОН 23-66-68.

информбюро

Объект для благоустройства определяют жители Ставрополя

Сегодня состоится очный этап голосования в рамках программы «Формирование комфортной городской среды» на территории города Ставрополя. Его организуют в 109 точках Ставрополя.

Напомним, что 14 января завершился сбор предложений горожан о том, какие общественные места надо благоустроить в 2021 году. В результате определились три территории с наивысшим рейтингом. Более подробно с дизайн-проектами можно ознакомиться на официальном сайте администрации Ставрополя.

Первый финалист – территория по ул. 45-я Параллель в районе жилого комплекса «Олимпийский». Проект предполагает обустройство сквера, где будут располагаться различные зоны отдыха (в том числе и активного) для горожан всех возрастов.

Второй победитель голосования – сквер в районе 204-го квартала на пересечении улиц Чехова и Мимоз. Дизайн-проект предусмотрено устройство фонтана, замена тротуарной плитки, установка детской и спортивной площадок, скамеек, урн, а также озеленение.

И третий финалист – территория по проезду Ключевому. Она расположена на границе районов Ташла и Чапаевка. Здесь также планируется комплексное благоустройство с установкой детского и спортивного оборудования.

Теперь ставропольцам предстоит выбрать сквер, который преобразится в 2021 году.

Также впервые в этом году состоится электронное голосование. Оно продлится с 8 по 24 февраля включительно. Отдать свой голос за понравившийся проект можно будет на официальном сайте администрации Ставрополя, а также через приложение «Сообщество», скачав его в Google Play или App Store.



Сертификат на получение квартиры вручил счастливой победительнице Вячеслав Неверов, руководитель группы компаний «Союз».

благоустройство

ДОРОГУ НА 45-й ПАРАЛЛЕЛИ ОБЕЩАЮТ РЕКОНСТРУИРОВАТЬ К НАЧАЛУ ЛЕТА

В четверг рано утром глава города Андрей Джатдоев провел выездное совещание на месте реконструкции автодороги по улице 45-я Параллель (район ул. Рогожников).

Здесь полным ходом идут работы по расширению до четырех полос дорожного полотна и благоустройству прилегающей территории, включая, уже по традиции, прокладку тротуара, велодорожки, озеленение. Также будет построена площадка для разворота и стоянки пассажирского транспорта, рассчитанная на 40 автобусов. Реконструкция ведется за счет средств, выделенных в рамках нацпроекта «Безо-



пасные и качественные дороги» и из краевого дорожного фонда.

Как доложил заместитель главы администрации города Ставрополя, руководитель комитета городского хозяйства Иван Скорняков, к настоящему моменту на участке проложены новый водовод, центральная дождевая канализация, газопровод.

Глава города потребовал ускорить работы по прокладке дорожного полотна и поставил задачу завершить основные работы к 1 июня. С этой целью будет использоваться каждый погожий день. Ход работ Андрей Джатдоев пообещал контролировать лично, в том числе с помощью установленных в этом районе видеокамер.

Фото
Александра ПЛОТНИКОВА.

ЗАКЛЮЧИВШИЕ БРАК В «ЗЕРКАЛЬНУЮ» ДАТУ ПРИНИМАЛИ ПОЗДРАВЛЕНИЯ

Минувшее воскресенье попало на красивую дату – 02.02.2020. В Ставропольском крае, как и в других регионах страны, многие пары пожелали заключить брак именно в этот «магический» день.

«Зеркальная» дата – палиндром, которая одинаково читается в обоих направлениях, может выпасть раз в 100 лет. А для регистрации брака – это особенный день вдвойне. Поэтому отделы ЗАГСов г. Кисловодска и Ленинского района г. Ставрополя пошли молодоженам навстречу, распахнув для брачующихся двери и в воскресенье. Обычно этот день в службе – выходной. Работники упомянутых отделов ЗАГСов постарались, чтобы важное событие в жизни молодых пар запомнилось им надолго. С днем «четырех двоек» здесь поздравили 27 пар молодоженов.

В холле отдела ЗАГСов г. Кисловодска для первой семейной фотосессии оборудовали оригинальные фотозоны. Большинство пар для фото выбрали слоган «ИДЕАЛЬНАЯ ПАРА».

Молодые семьи получили поздравление губернатора Ставропольского края В.В. Владимиров со словами: «Вы открыли великую книгу вашей семьи. Пусть каждая ее страница станет свидетелем обретения опыта, шагом к мудрости и подлинному семейному счастью».

Ближайшая «красивая» дата уже совсем скоро – 20.02.20. Она попадает на четверг, и ЗАГСы к ней уже готовятся.



конкурс
педмастерства:
итоги городского
этапа

УЧИТЕЛЯ И ВОСПИТАТЕЛИ СТАВРОПОЛЯ «ПОЛУЧИЛИ ПЯТЕРКИ»



Татьяна Сергеевна Криулина, учитель русского языка и литературы школы № 50 города Ставрополя, получила хрустального пеликана в номинации «Педдебют».

Начало на 1-й стр.

Учитель отвечала «да» и подтверждала: это видно на уроках даже по таким моментам, как ребенок строит фразу, как ведет монолог или диалог, что является самым сложным в языковой практике... Один из членов жюри тогда был еще более дотошен: а вы позволяете детям импровизировать? Конечно, отвечала Андриянова. Она уже успела убедиться: именно импровизация позволяет детям развивать речевые навыки. И тут уж надо такое старание поощрить – похвалить ребенка...

На том, дебютном еще, этапе достижения профессии учителя у молодого педагога П. И. Андрияновой уже сложился свой девиз в профессии: «Добивайся всего сама!». Вот – добилась. Выросла!

Диплом III степени и сертификат на тур-



Эвелина Александровна Тараненко, учитель лицея № 8 города Ставрополя имени генерал-майора авиации Н. Г. Голодникова, – первое место в номинации «Педдебют».

поездку вручены учителю начальных классов школы № 7 Людмиле Владимировне Борисенко и учителю английского языка школы № 26 Юлии Викторовне Щербаковой.

Диплом II степени и сертификат на покупку бытовой техники вручены Татьяне Борисовне Курдюковой, учителю химии 28-й школы города Ставрополя.

ПЕДДЕБЮТ: В ЭТОМ ГОДУ ДВА ПЕЛИКАНА!

Впервые конкурс «Учитель года – 2020» (номинация «Педагогический дебют») показал, что молодым педагогам по плечу самые сложные задачи. А потому конкуренция была нешуточной.

Главная интрига конкурса в номинации «Педагогический дебют» разрешилась

неожиданно и ярко, когда объявили имена тех, кто разделит между собой первое место: это Татьяна Сергеевна Криулина, учитель русского языка и литературы школы № 50 города Ставрополя, и Эвелина Александровна Тараненко, учитель изобразительного искусства и мировой художественной культуры лицея № 8 города Ставрополя имени генерал-майора авиации Н. Г. Голодникова.

Вручая девушкам хрустальных пеликанов, председатель комитета Думы Ставропольского края по социальной политике и здравоохранению Валентина Муравьева сказала, что на подобных мероприятиях она всегда (и уже более 20 раз) чувствовала себя счастливой, а вот два победителя в номинации «Педдебют» – такого никогда не было...

Диплом III степени и туристическую путевку получила Екатерина Федоровна Хам, учитель русского языка и литературы гимназии № 30 города Ставрополя, а диплом II степени и сертификат на покупку компьютерной техники вручены Елене Михайловне Минниковой, учителю музыки лицея № 5 города Ставрополя.



Виктория Руслановна Гунько, воспитатель детского сада комбинированного вида № 70, обладательница малой жемчужины.

БЕЗ НИХ ЧЕЛОВЕЧЕСТВО НЕ ОБОЙДЕТСЯ...

Ректор Ставропольского государственного педагогического института, доктор педагогических наук, профессор, заслуженный учитель РФ, почетный работник высшего профессионального образования РФ, депутат Думы Ставропольского края Людмила Редько вручала награды в номинации «Лучший воспитатель» и «Педдебют». Она очень растрогалась, увидев, как на сцену поднимаются ее бывшие студентки. Поздравляя опытных воспитателей и дебютанток конкурса, Людмила Леонидовна напомнила всем: их работа – та самая, без которой человечество не обходилось и никогда не обойдется.

Итак, в номинации «Педдебют» среди воспитателей диплом III степени и турпутевка вручены Оксане Григорьевне Василенко, воспитателю детского сада комбинированного вида № 72 «Берегиня» города Ставрополя.

Диплом II степени и сертификат на приобретение бытовой техники – Людмиле Васильевне Ильиной, воспитателю детского сада № 23 города Ставрополя.

Малую жемчужину – главный приз конкурса в этой номинации, а также ценный подарок – получила Виктория Руслановна Гунько, воспитатель детского сада комбинированного вида № 70.

В номинации «Лучший воспитатель» награды вручал председатель Ставропольской городской Думы Георгий Колягин. Приветствуя победителей, он сказал, что крупницы профмастерства сливаются в общегородской массив знаний в профессии, что делает наше образование города лучшим в крае, а может быть – и в России.

Диплом III степени и турпутевка вручены Анастасии Владимировне Прокудиной, воспитателю детского сада комбинированного вида № 2 города Ставрополя.

Диплом II степени и сертификат на приобретение бытовой техники получила Виктория Владимировна Кудякова, воспитатель центра развития ребенка – детского сада № 75 города Ставрополя.

А большая жемчужина и ценный подарок вручены Марии Александровне Тереховой, учителю-логопеду детского сада комбинированного вида № 67 города Ставрополя.

Вот такие «пятерки» получили учителя и воспитатели краевого центра на городском этапе Всероссийских конкурсов «Учитель года» и «Воспитатель года – 2020». Теперь победителям предстоит защищать честь педагогов города на краевом этапе, который уже скоро – весной.

Лариса РАКИТЯНСКАЯ.
Фото Александра ПЛОТНИКОВА.

ДОКУМЕНТАЦИЯ
по планировке территории (проект планировки территории и проект межевания территории) в границах проектируемой многоуровневой транспортной развязки на пересечении улицы Ленина и проспекта Кулакова города Ставрополя

Документация по планировке территории (проект планировки территории) в границах проектируемой многоуровневой транспортной развязки на пересечении улицы Ленина и проспекта Кулакова города Ставрополя

Приложение 1
к документации по планировке территории (проект планировки территории и проект межевания территории) в границах проектируемой многоуровневой транспортной развязки на пересечении улицы Ленина и проспекта Кулакова города Ставрополя

ТЕХНИКО-ЭКОНОМИЧЕСКИЕ ПОКАЗАТЕЛИ
документации по планировке территории (проект планировки территории и проекта межевания территории) в границах проектируемой многоуровневой транспортной развязки на пересечении улицы Ленина и проспекта Кулакова города Ставрополя

№ п/п	Наименование	Единицы измерения	Количество
1	Площадь проектирования	га	9,23
2	Протяженность	м	1531
3	Длина территории проектирования	м	1531
4	Расчетная скорость движения	км/ч	60
5	Количество полос движения	шт.	8
6	Количество остановок общественного транспорта	шт.	4
7	Ширина проезжей части и обочин	м	35-40
8	Ширина полосы движения	м	3,75

Приложение 2
к документации по планировке территории (проект планировки территории и проект межевания территории) в границах проектируемой многоуровневой транспортной развязки на пересечении улицы Ленина и проспекта Кулакова города Ставрополя

ПЕРЕЧЕНЬ
и сведения о площади образуемых земельных участков из земель, находящихся в государственной или муниципальной собственности, которые будут отнесены к территориям общего пользования

№ п/п	Кадастровый номер квартала	Обозначение на чертеже	Условный номер образуемого земельного участка	Площадь образуемого земельного участка, кв.м	Код (числовое обозначение) вида разрешенного использования образуемого земельного участка - наименование
1	26:12:000000	1	26:12:000000:3У1	69934	12.0 - Земельные участки (территории) общего пользования

Приложение 3
к документации по планировке территории (проект планировки территории и проект межевания территории) в границах проектируемой многоуровневой транспортной развязки на пересечении улицы Ленина и проспекта Кулакова города Ставрополя

ПЕРЕЧЕНЬ
и сведения о площади образуемых земельных участков, в отношении которых предполагается изъятие для муниципальных нужд и которые будут отнесены к территориям общего пользования

№ п/п	Кадастровый номер исходного земельного участка	Площадь исходного земельного участка, кв.м	Категория земель	Вид разрешенного использования исходного земельного участка	Обозначение на чертеже	Условный номер образуемого земельного участка	Площадь образуемого земельного участка, кв.м	Код (числовое обозначение) вида разрешенного использования образуемого земельного участка - наименование
1	26:12:000000:2443	27927	Земли населенных пунктов	бульвар	2	26:12:000000:2443:3У1	5132	12.0 - Земельные участки (территории) общего пользования
2	26:12:010507:715	8099	Земли населенных пунктов	для организации сквера	3	26:12:010507:715:3У1	3	12.0 - Земельные участки (территории) общего пользования

Приложение 4
к документации по планировке территории (проект планировки территории и проект межевания территории) в границах проектируемой многоуровневой транспортной развязки на пересечении улицы Ленина и проспекта Кулакова города Ставрополя

ПЕРЕЧЕНЬ
земельных участков, расположенных в границах проектирования (в границах устанавливаемых красных линий), в отношении которых предполагается изъятие для муниципальных нужд и которые будут отнесены к территориям общего пользования

№ п/п	Кадастровый номер земельного участка	Площадь земельного участка, кв.м	Категория земель	Вид разрешенного использования исходного земельного участка
1	26:12:010507:745	2770	Земли населенных пунктов	сквер

Приложение 5
к документации по планировке территории (проект планировки территории и проект межевания территории) в границах проектируемой многоуровневой транспортной развязки на пересечении улицы Ленина и проспекта Кулакова города Ставрополя

ПЕРЕЧЕНЬ
земельных участков, расположенных в границах проектирования (в границах устанавливаемых красных линий)

№ п/п	Кадастровый номер земельного участка	Площадь земельного участка, кв.м	Категория земель	Вид разрешенного использования исходного земельного участка
1	26:12:010507:233	75	Земли населенных пунктов	для установки остановочного павильона в комплексе с торговым
2	26:12:010507:742	410	Земли населенных пунктов	под гостевую автостоянку
3	26:12:010507:743	450	Земли населенных пунктов	под гостевую автостоянку
4	26:12:010507:190	22	Земли населенных пунктов	Под торговым киоском в составе остановочного павильона
5	26:12:010510:8	60	Земли населенных пунктов	под киоском по реализации печатных изданий

Приложение 6
к документации по планировке территории (проект планировки территории и проект межевания территории) в границах проектируемой многоуровневой транспортной развязки на пересечении улицы Ленина и проспекта Кулакова города Ставрополя

ПЕРЕЧЕНЬ
координат характерных точек образуемых земельных участков

Обозначение на чертеже	Номер образуемого участка. Обозначение характерных точек границы	Координаты, м		
		X	Y	
1	26:12:000000:3У1	1	476 879,48	1 312 840,03
		2	476 879,60	1 312 885,10
		3	476 774,67	1 312 885,47
		4	476 765,92	1 312 886,34
		5	476 765,92	1 312 878,06
		6	476 690,05	1 312 878,60
		7	476 682,93	1 312 880,78
		8	476 669,19	1 312 880,66
		9	476 669,06	1 312 883,82
		10	476 654,06	1 312 883,87
		11	476 653,90	1 312 881,38
		12	476 642,59	1 312 878,85
		13	476 537,59	1 312 880,24
		14	476 529,21	1 312 880,72
		15	476 523,91	1 312 885,10
		16	476 497,67	1 312 959,57
		17	476 502,94	1 312 961,35
		18	476 514,05	1 312 964,76
		19	476 518,32	1 312 966,26
		20	476 504,52	1 313 007,08
		21	476 467,66	1 313 118,21
		22	476 455,97	1 313 140,32
		23	476 417,45	1 313 254,14
		24	476 373,89	1 313 243,09
		25	476 397,84	1 313 173,58
		26	476 387,61	1 313 170,02
		27	476 389,09	1 313 165,38
		28	476 392,90	1 313 166,70
		29	476 397,76	1 313 152,49
		30	476 393,97	1 313 151,22

1. Общая часть.
Документация по планировке территории (проект планировки территории) в границах проектируемой многоуровневой транспортной развязки на пересечении улицы Ленина и проспекта Кулакова города Ставрополя (далее – Проект планировки территории) подготовлена на основании постановления администрации города Ставрополя от 08.10.2019 № 2841 «О подготовке документации по планировке территории (проекта планировки территории, проекта межевания территории) в границах проектируемой многоуровневой транспортной развязки на пересечении улицы Ленина и проспекта Кулакова города Ставрополя», муниципальной программы «Развитие градостроительства на территории города Ставрополя», утвержденной постановлением администрации города Ставрополя от 22.11.2016 № 2658.

Подготовка проекта планировки территории осуществляется в целях обеспечения устойчивого развития территорий, выделения элементов планировочной структуры (кварталов, микрорайонов, иных элементов), установления границ земельных участков, на которых расположены объекты капитального строительства, границ земельных участков, предназначенных для строительства и размещения линейных объектов.

Цели и задачи проекта планировки территории:
обеспечение устойчивого развития существующей территории;
установление границ территорий общего пользования, границ зон планируемого размещения линейного объекта;
выделение элементов планировочной структуры и земельных участков или их частей, включаемых в состав земель, подлежащих резервированию для государственных и муниципальных нужд.

Основной задачей проекта планировки территории является формирование многоуровневой транспортной развязки на пересечении улицы Ленина и проспекта Кулакова города Ставрополя.
Проект планировки территории решает ряд вопросов, а также определяет места допустимого строительства:
под организацию проезжих частей проектируемой дороги и пешеходных тротуаров;
под организацию отвода дождевых и паводковых вод (сетей ливневой канализации).

2. Разрешительная документация.
Проект планировки территории подготовлен в соответствии с требованиями Градостроительного кодекса Российской Федерации (далее – ГрК РФ), градостроительными и техническими регламентами, в том числе устанавливающими требования по обеспечению безопасной эксплуатации зданий, строений, сооружений и безопасного использования прилегающих к ним территорий и с соблюдением технических условий на основании Стратегии социально-экономического развития города Ставрополя до 2030 года, утвержденной решением Ставропольской городской Думы от 24 июня 2016 г. № 869 «Об утверждении Стратегии социально-экономического развития города Ставрополя до 2030 года» (далее – Стратегия социально-экономического развития).

При разработке проекта планировки территории учтены положения:
корректировки генерального плана города Ставрополя на 2010 – 2030 годы, утвержденной решением Ставропольской городской Думы от 03 сентября 2009 г. № 98 «Об утверждении корректировки генерального плана города Ставрополя на 2010 – 2030 годы» (далее – генеральный план города Ставрополя);
Правил землепользования и застройки муниципального образования города Ставрополя Ставропольского края, утвержденных решением Ставропольской городской Думы от 27 сентября 2017 г. № 136 «Об утверждении Правил землепользования и застройки муниципального образования города Ставрополя Ставропольского края» (далее – Правила);
нормативов градостроительного проектирования муниципального образования города Ставрополя Ставропольского края, утвержденных решением Ставропольской городской Думы от 25 сентября 2019 г. № 375 «О нормативах градостроительного проектирования муниципального образования города Ставрополя Ставропольского края» (далее – нормативы градостроительного проектирования).

Проект планировки территории предусматривает детализацию основных положений генерального плана города Ставрополя по освоению приоритетных направлений градостроительного развития города Ставрополя.

Подготовленный проект планировки территории является основанием для последующей подготовки проектной документации для осуществления строительства, выноса на местность красных линий, линий регулирования застройки, границ земельных участков.

Материалы проекта планировки территории должны учитываться при разработке инвестиционных паспортов территорий и объектов, проектов застройки элементов планировочной структуры, выдаче градостроительных планов земельных участков.

3. Положение о размещении объектов капитального строительства местного значения, характеристика развития территории проектирования и характеристика развития систем социального, транспортного обслуживания и инженерно-технического обеспечения.

Сведения о проектируемой дороге и ее краткая характеристика.
Проект планировки территории предусматривается размещение многоуровневой транспортной развязки на пересечении улицы Ленина и проспекта Кулакова города Ставрополя.

Проект планировки территории не предусматривается размещение новых объектов федерального значения, объектов регионального значения.

Границы зоны планируемого размещения проектируемой дороги определены в соответствии с генеральным планом города Ставрополя и Правилами и приведены в приложении 10 к документации по планировке территории (проект планировки территории и проекту межевания территории) в границах проектируемой многоуровневой транспортной развязки на пересечении улицы Ленина и проспекта Кулакова города Ставрополя.

Перечень координат характерных точек границ зон планируемого размещения проектируемой дороги приведен в приложении 8 к документации по планировке территории (проект планировки территории и проекту межевания территории) в границах проектируемой многоуровневой транспортной развязки на пересечении улицы Ленина и проспекта Кулакова города Ставрополя.

Схема функционального зонирования проектируемой дороги определена в соответствии с генеральным планом города Ставрополя и Правилами.

Площадь проектируемой дороги в границах проекта планировки территории составляет 9,23 га.
Многоуровневую транспортную развязку предлагается разместить в границах земель населенного пункта. Сведения о земельных участках, на которых предполагается разместить линейный объект, представлены в проекте межевания территории.

Охрана окружающей среды в зоне размещения строительства должна осуществляться в соответствии с действующими нормативными правовыми актами по вопросам охраны окружающей природной среды и рациональному использованию природных ресурсов.

Основные технико-экономические показатели документации по планировке территории приводятся в приложении 1 к документации по планировке территории (проект планировки территории и проекту межевания территории) в границах проектируемой многоуровневой транспортной развязки на пересечении улицы Ленина и проспекта Кулакова города Ставрополя.

4. Красные линии в границах проекта планировки территории.
Красные линии устанавливаются на основании следующих нормативных документов:
«РДС 30-201-98. Система нормативных документов в строительстве. Руководящий документ системы. Инструкция о порядке проектирования и установления красных линий в городах и других поселениях Российской Федерации», принятая Постановлением Госстроя Российской Федерации от 06.04.1998 № 18-30 (далее – РДС 30-201-98).

В целях размещения проектируемой магистральной улицы районного значения (транспортно-пешеходная) в настоящем проекте планировки территории устанавливаются красные линии и отображены на чертеже «Чертеж планировки территории. Красные линии. М 1:500» в приложении 9 к документации по планировке территории (проект планировки территории и проекту межевания территории) в границах проектируемой многоуровневой транспортной развязки на пересечении улицы Ленина и проспекта Кулакова города Ставрополя.

Перечень координат характерных точек устанавливаемых красных линий в границах проекта планировки территории представлен в приложении 7 к документации по планировке территории (проект планировки территории и проекту межевания территории)

Документация по планировке территории (проект межевания территории) в границах проектируемой многоуровневой транспортной развязки на пересечении улицы Ленина и проспекта Кулакова города Ставрополя

5. Общая часть.
Документация по планировке территории (проект межевания территории) в границах проектируемой многоуровневой транспортной развязки на пересечении улицы Ленина и проспекта Кулакова города Ставрополя (далее – проект межевания территории) подготовлена на основании постановления администрации города Ставрополя от 08.10.2019 № 2841 «О подготовке документации по планировке территории (проекта планировки территории и проекта межевания территории) в границах проектируемой многоуровневой транспортной развязки на пересечении улицы Ленина и проспекта Кулакова города Ставрополя», муниципальной программы «Развитие градостроительства на территории города Ставрополя», утвержденной постановлением администрации города Ставрополя от 22.11.2016 № 2658.

В процессе разработки проекта межевания территории использовались следующие материалы и нормативно-правовые документы:
ГрК РФ;
Земельный кодекс Российской Федерации;
СП 42.13330.2016 «Градостроительство. Планировка и застройка городских и сельских поселений. Актуализированная редакция СНиП 42.07.01-89»;
СанПиН 2.2.1/2.1.1.1200-03 «Санитарно-защитные зоны и санитарная классификация предприятий, сооружений и иных объектов», утвержденные постановлением Главного государственного санитарного врача Российской Федерации от 25.09.2007 № 74;
РДС 30-201-98;

генеральный план;
Правила;

нормативы градостроительного проектирования.

6. Основные положения проекта межевания территории.
Основной задачей проекта межевания территории является установление границ образуемых земельных участков, которые будут относиться к территориям общего пользования.

В проекте межевания территории образование земельных участков предусматривается для размещения многоуровневой транспортной развязки на пересечении улицы Ленина и проспекта Кулакова города Ставрополя.

В соответствии с приказом Федеральной службы земельного кадастра России от 28.03.2002 № П/256 «О введении местных систем координат» принята система координат МСК – 26 от СК-95.

7. Перечень и сведения о площади исходных и образуемых земельных участков, которые будут отнесены к территориям общего пользования и в отношении которых предполагается изъятие для муниципальных нужд.

Перечень и сведения о площади образуемых земельных участков из земель, находящихся в государственной или муниципальной собственности, которые будут отнесены к территориям общего пользования, представлен в приложении 2 к документации по планировке территории (проект планировки территории и проекту межевания территории) в границах проектируемой многоуровневой транспортной развязки на пересечении улицы Ленина и проспекта Кулакова города Ставрополя.

Проект межевания территории предусматривает изъятие для муниципальных нужд земельных участков, находящихся в частной собственности, а также в аренде.

Перечень и сведения о площади образуемых земельных участков, в отношении которых предполагается изъятие для муниципальных нужд и которые будут отнесены к территориям общего пользования, представлен в приложении 3 к документации по планировке территории (проект планировки территории и проекту межевания территории) в границах проектируемой многоуровневой транспортной развязки на пересечении улицы Ленина и проспекта Кулакова города Ставрополя.

Перечень земельных участков, расположенных в границах проектирования (в границах устанавливаемых красных линий), в отношении которых предполагается изъятие для муниципальных нужд и которые будут отнесены к территориям общего пользования представлен в приложении 4 к документации по планировке территории (проект планировки территории и проект межевания территории) в границах проектируемой многоуровневой транспортной развязки на пересечении улицы Ленина и проспекта Кулакова города Ставрополя.

Перечень земельных участков, полностью расположенных в границах проектирования (в границах устанавливаемых красных линий), которые будут отнесены к территориям общего пользования, представлен в приложении 5 к документации по планировке территории (проект планировки территории и проект межевания территории) в границах проектируемой многоуровневой транспортной развязки на пересечении улицы Ленина и проспекта Кулакова города Ставрополя.

Перечень координат характерных точек образуемых земельных участков представлен в приложении 6 к документации по планировке территории (проект планировки территории и проект межевания территории) в границах проектируемой многоуровневой транспортной развязки на пересечении улицы Ленина и проспекта Кулакова города Ставрополя.

Границы исходных земельных участков, образуемых земельных участков, которые будут отнесены к территориям общего пользования, отображены на чертеже «Чертеж межевания территории. Красные линии. Границы образуемых и исходных земельных участков», представленном в приложении 11 к документации по планировке территории (проект планировки территории и проект межевания территории) в границах проектируемой многоуровневой транспортной развязки на пересечении улицы Ленина и проспекта Кулакова города Ставрополя

Необходимости в установлении сервитутов в отношении образуемых земельных участков на момент разработки проекта межевания территории не выявлено.

8. Ограничения использования территории проектирования.
В проекте межевания территории рассматриваются ограничения использования территории в границах проекта межевания территории, связанные с наличием в границах проекта межевания территории инженерных коммуникаций, в отношении которых установлены зоны с особыми условиями использования территории.

В соответствии со статьей 1 ГрК РФ зонами с особыми условиями использования территорий являются охранные, санитарно-защитные зоны, зоны охраны объектов культурного наследия (памятников истории и культуры) народов Российской Федерации, водоохранные зоны, зоны затопления, подтопления, зоны санитарной охраны источников питьевого и хозяйственно-бытового водоснабжения, зоны охраняемых объектов, иные зоны, устанавливаемые в соответствии с законодательством Российской Федерации.

Охранные зоны линий электропередачи отображены на основании постановления Правительства Российской Федерации от 24 февраля 2009 г. № 100 «О порядке установления охранных зон объектов электросетевого хозяйства и особых условий использования земельных участков, расположенных в границах таких зон».

Охранная зона водопровода и канализации составляет 5 м в каждую сторону согласно минимальным отступам от зданий, установленным СП 42.13330.2016.

Охранные зоны газопроводов отображены на основании Правил охраны газораспределительных сетей, утвержденных постановлением Правительства Российской Федерации от 20 ноября 2000 г. № 878.

Границы зон с особыми условиями использования территории отображены в графической части материалов по обоснованию проекта межевания территории.

На территории в границах проекта межевания территории объекты культурного наследия отсутствуют.

9. Сведения о разрешенном использовании образуемых земельных участков.
Проект межевания территории разрешенное использование образуемых земельных участков установлено в соответствии с Правилами с учетом классификатора видов разрешенного использования земельных участков, утвержденного приказом Министерства экономического развития Российской Федерации от 01 сентября 2014 г. № 540 «Об утверждении классификатора видов разрешенного использования земельных участков».

Первый заместитель главы администрации города Ставрополя Ю.В. Белопаленко

Начало на 3-й стр.

Обозначение на чертеже	Номер образуемого участка. Обозначение характерных точек границы	Координаты, м	
		X	Y
	68	476 614,04	1 312 649,71
	69	476 612,17	1 312 653,00
	70	476 598,56	1 312 694,80
	71	476 594,54	1 312 707,18
	72	476 587,79	1 312 727,58
	73	476 584,30	1 312 738,00
	74	476 580,12	1 312 750,88
	75	476 551,78	1 312 837,89
	76	476 727,36	1 312 836,60
	77	476 727,32	1 312 839,59
	78	476 742,31	1 312 839,79
	79	476 748,81	1 312 839,90
	80	476 761,39	1 312 840,16
	1	476 879,48	1 312 840,03
	81	476 633,20	1 312 563,21
	82	476 634,20	1 312 563,22
	83	476 634,18	1 312 564,22
	84	476 633,18	1 312 564,21
	81	476 633,20	1 312 563,21
	85	476 511,51	1 312 972,25
	86	476 499,66	1 313 005,95
	87	476 488,87	1 313 002,12
	88	476 500,63	1 312 968,45
	85	476 511,51	1 312 972,25
	89	476 467,90	1 313 090,07
	90	476 465,67	1 313 095,95
	91	476 462,39	1 313 094,73
	92	476 464,62	1 313 088,85
	89	476 467,90	1 313 090,07
2	26:12:000000:2443:3У1		
	34	476 489,97	1 312 906,06
	33	476 417,55	1 313 117,49
	32	476 410,52	1 313 136,73
	31	476 400,07	1 313 132,67
	30	476 393,97	1 313 151,22
	27	476 389,09	1 313 165,38
	26	476 387,61	1 313 170,02
	25	476 397,84	1 313 173,58
	24	476 373,89	1 313 243,09
	93	476 358,99	1 313 239,29
	94	476 352,96	1 313 237,26
	95	476 395,71	1 313 110,79
	38	476 400,25	1 313 107,76
	37	476 404,36	1 313 108,95
	36	476 407,60	1 313 110,25
	35	476 479,68	1 312 901,54
	34	476 489,97	1 312 906,06
3	26:12:010507:715:3У1		
	96	476 545,71	1 312 885,49

Обозначение на чертеже	Номер образуемого участка. Обозначение характерных точек границы	Координаты, м	
		X	Y
	97	476 545,08	1 312 887,40
	98	476 549,19	1 312 885,50
	96	476 545,71	1 312 885,49

Приложение 7 к документации по планировке территории (проект планировки территории и проекту межевания территории) в границах проектируемой многоуровневой транспортной развязки на пересечении улицы Ленина и проспекта Кулакова города Ставрополя

ПЕРЕЧЕНЬ координат характерных точек устанавливаемых красных линий

Обозначение характерных точек границы	Координаты, м	
	X	Y
Линия 1		
1	476591,4	1312520,9
2	476594,04	1312529,64
3	476594,66	1312537,5
4	476594,68	1312546,24
5	476594,41	1312554,69
6	476544,85	1312705,14
7	476530,96	1312747,44
8	476500,96	1312839,6
9	476477,7	1312846,66
10	476379,64	1312874,59
11	476291,98	1312899,55
12	476277,55	1312903,63
13	476120,68	1312948,82
Линия 2		
14	476879,48	1312840,02
15	476761,39	1312840,16
16	476748,81	1312839,9
17	476742,31	1312839,79
18	476727,32	1312839,59
19	476727,36	1312836,6
20	476551,78	1312837,89
21	476580,12	1312750,88
22	476584,3	1312738
23	476587,79	1312727,58
24	476594,54	1312707,18
25	476598,56	1312694,8
26	476612,17	1312653
27	476614,04	1312649,71
28	476623,37	1312618,14
29	476655,65	1312518,81
Линия 3		
30	476879,6	1312885,1
31	476774,67	1312885,47
32	476765,92	1312886,34
33	476669,16	1312885,82
34	476669,17	1312888,95

Обозначение характерных точек границы	Координаты, м	
	X	Y
35	476653,97	1312888,95
36	476653,98	1312885,76
37	476549,19	1312885,5
38	476545,08	1312887,4
39	476526,2	1312944,45
40	476518,32	1312966,26
41	476504,52	1313007,08
42	476467,66	1313118,21
43	476455,97	1313140,32
44	476417,45	1313254,14
Линия 4		
45	476128,7	1312999,25
46	476240,97	1312969,65
47	476274,67	1312960,22
48	476313,81	1312948,51
49	476327,72	1312944,68
50	476331,78	1312943,56
51	476356,4	1312936,78
52	476476,19	1312903,06
53	476429,54	1313032,98
54	476417,47	1313072,17
55	476415,95	1313077,13
56	476415,77	1313077,73
57	476406,29	1313104,28
58	476400,25	1313107,76
59	476395,71	1313110,79
60	476352,96	1313237,26
61	476358,99	1313239,29

Приложение 8 к документации по планировке территории (проект планировки территории и проекту межевания территории) в границах проектируемой многоуровневой транспортной развязки на пересечении улицы Ленина и проспекта Кулакова города Ставрополя

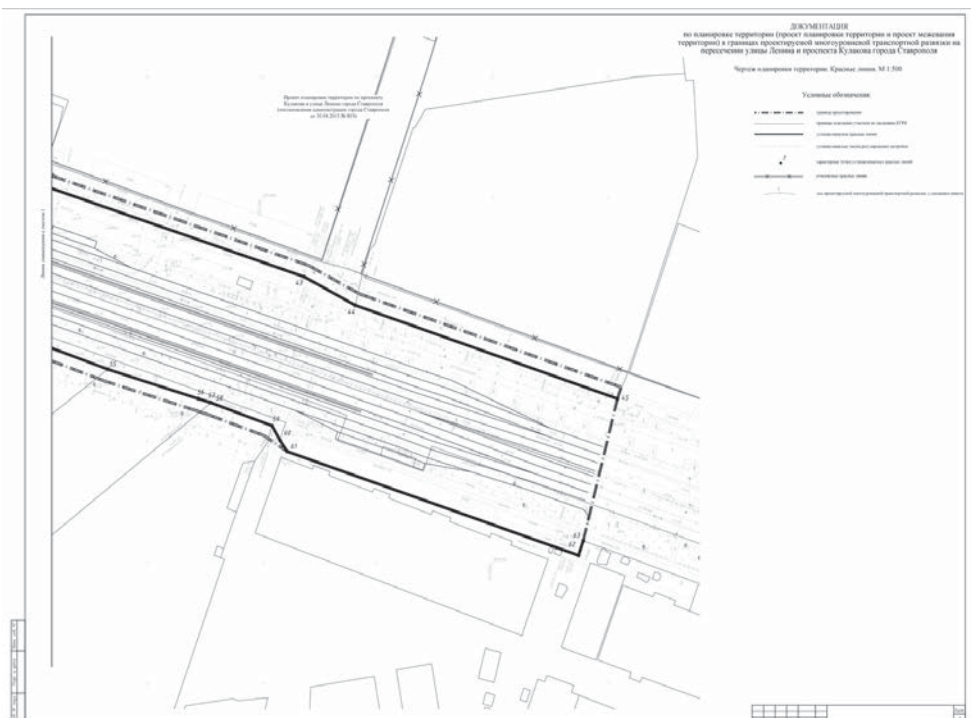
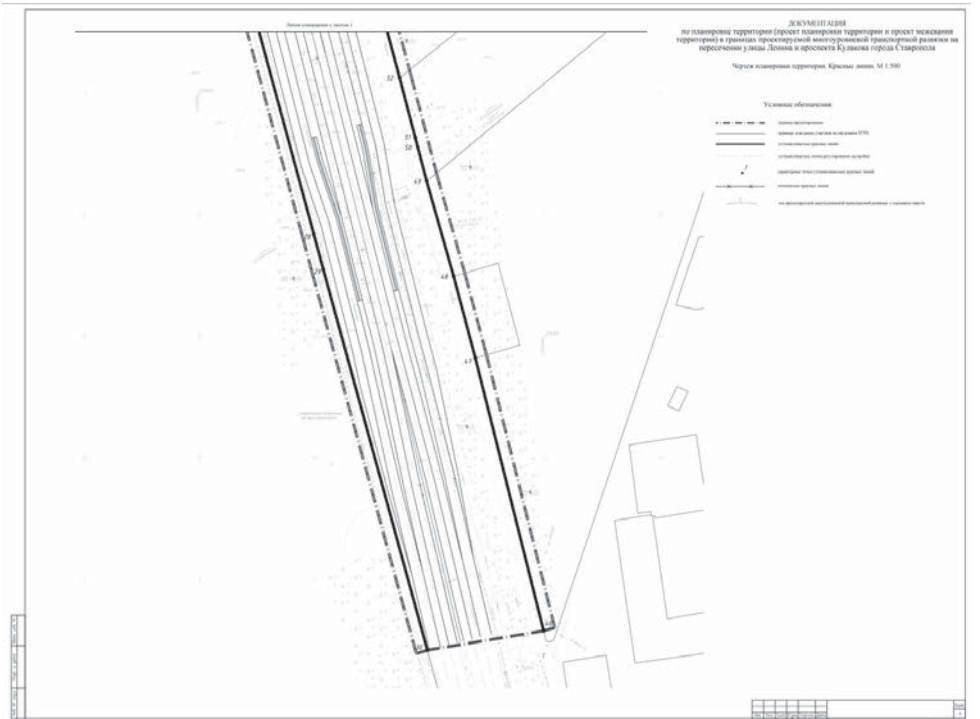
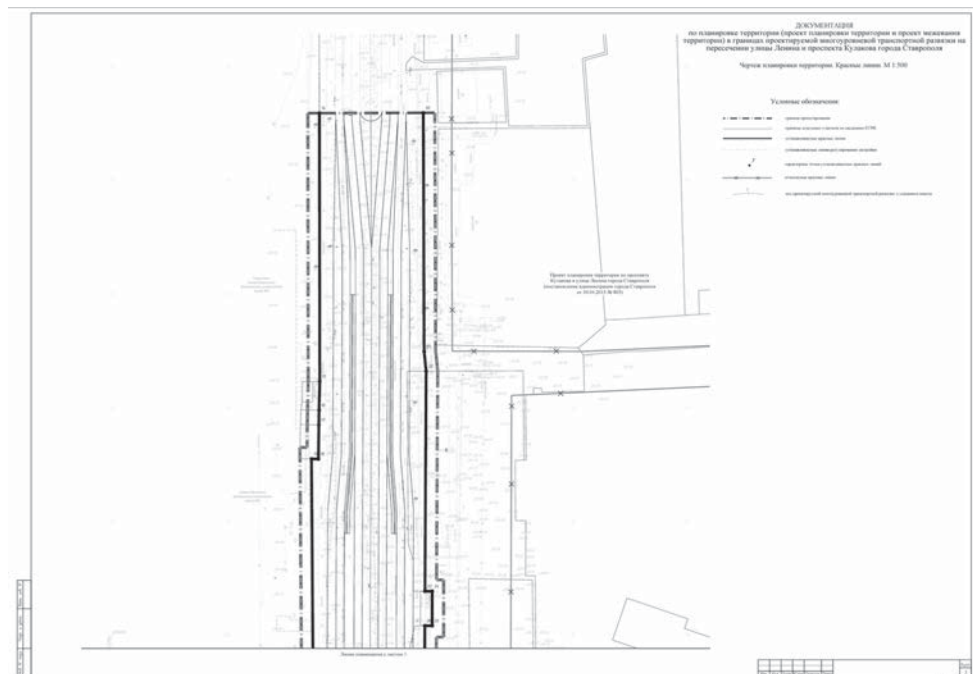
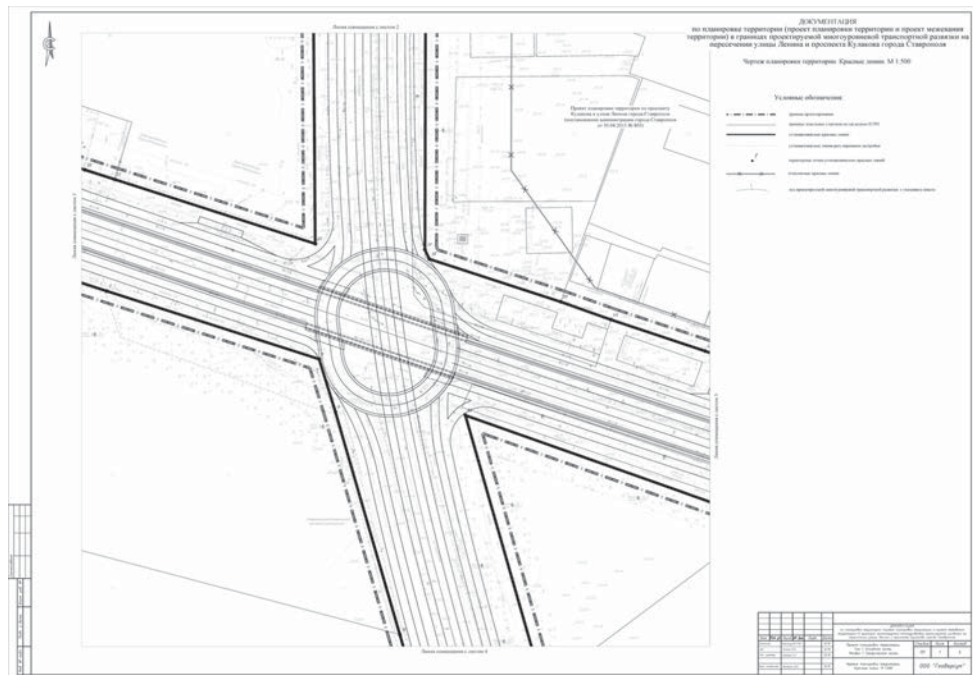
ПЕРЕЧЕНЬ координат характерных точек границ зон планируемого размещения проектируемой дороги

Обозначение характерных точек границы	Координаты, м	
	X	Y
1	476 879,48	1 312 840,02
2	476 761,39	1 312 840,16
3	476 748,81	1 312 839,90
4	476 742,31	1 312 839,79
5	476 727,32	1 312 839,59
6	476 727,36	1 312 836,60
7	476 551,78	1 312 837,89
8	476 580,12	1 312 750,88
9	476 584,30	1 312 738,00
10	476 587,79	1 312 727,58
11	476 594,54	1 312 707,18
12	476 598,56	1 312 694,80

Обозначение характерных точек границы	Координаты, м	
	X	Y
13	476 612,17	1 312 653,00
14	476 614,04	1 312 649,71
15	476 623,37	1 312 618,14
16	476 655,65	1 312 518,81
17	476 643,65	1 312 517,66
18	476 591,40	1 312 520,90
19	476 594,04	1 312 529,64
20	476 594,66	1 312 537,50
21	476 594,68	1 312 546,24
22	476 594,41	1 312 554,69
23	476 544,85	1 312 705,14
24	476 530,96	1 312 747,44
25	476 500,96	1 312 839,60
26	476 477,70	1 312 846,66
27	476 379,64	1 312 874,59
28	476 291,98	1 312 899,55
29	476 277,55	1 312 903,63
30	476 120,68	1 312 948,82
31	476 128,70	1 312 999,25
32	476 240,97	1 312 969,65
33	476 274,67	1 312 960,22
34	476 313,81	1 312 948,51
35	476 327,72	1 312 944,68
36	476 331,78	1 312 943,56
37	476 356,40	1 312 936,78
38	476 476,19	1 312 903,06
39	476 429,54	1 313 032,98
40	476 417,47	1 313 072,17
41	476 415,95	1 313 077,13
42	476 415,77	1 313 077,73
43	476 406,29	1 313 104,28
44	476 400,25	1 313 107,76
45	476 395,71	1 313 110,79
46	476 352,96	1 313 237,26
47	476 358,99	1 313 239,29
48	476 417,45	1 313 254,14
49	476 455,97	1 313 140,32
50	476 467,66	1 313 118,21
51	476 504,52	1 313 007,08
52	476 518,32	1 312 966,26
53	476 526,20	1 312 944,45
54	476 545,08	1 312 887,40
55	476 549,19	1 312 885,50
56	476 653,98	1 312 885,76
57	476 653,97	1 312 888,95
58	476 669,17	1 312 888,95
59	476 669,16	1 312 885,82
60	476 765,92	1 312 886,34
61	476 774,67	1 312 885,47
62	476 879,60	1 312 885,10
1	476 879,48	1 312 840,02

Приложение 9 к документации по планировке территории (проект планировки территории и проекту межевания территории) в границах проектируемой многоуровневой транспортной развязки на пересечении улицы Ленина и проспекта Кулакова города Ставрополя

ПРОЕКТ планировки территории (чертеж красных линий)





В мае Ставрополь будет принимать участников Международного конкурса-фестиваля «Солдатский конверт» из 20 стран

В Северо-Кавказском информационном центре ГТРК «Ставрополье» 5 февраля состоялась пресс-конференция заместителя главы администрации Ставрополя Вячеслава Коршуна и руководителя комитета образования администрации города Ангелины Дирегановой. Темой встречи с журналистами стала подготовка краевого центра к празднованию 75-летия Великой Победы. Гости студии подробно рассказали о программе мероприятий, реализации которых уже началась. Вел пресс-конференцию журналист Владимир Макаров.

Вячеслав Коршун напомнил собравшимся о том, что в Указе Президента России Владимира Путина были определены приоритетные направления деятельности в Год памяти и славы в России. Речь идет в первую очередь об особом отношении к ветеранам войны и труженикам тыла, формировании исторической памяти через архивные документы и свидетельства очевидцев, а также противодействию фальсификации исторической правды о войне.

В 2019 году имени Героев Советского Союза, которые родились и жили в Ставрополе, были увековечены в названиях улиц, - отметил В. Коршун. - У нас появились улицы: В. Копцова, К. Лаптева, Г. Крамаренко, П. Романенко, Г. Рябушко, Д. Осадчего, М. Замулы. Все они расположены в новом микрорайоне недалеко от музея «Россия – моя история». В 2020 году акцент будет сделан на ремонте и восстановлении объектов воинской славы. Принята специальная федеральная программа, в рамках которой все воинские захоронения будут восстановлены. В Ставрополе в этом отношении ситуация неплохая: все объекты воинской славы находятся в удовлетворительном состоянии, но некоторые мы будем восстанавливать и реставрировать. Это касается мемориалов «Вечная слава», «Холодный родник», тех воинских захоронений, которые являются объектами культурного наследия. В сводном списке мероприятий, которые будут проводиться в рамках 75-летия Победы, всего 70 акций: 15 из них – федеральные, 14 – краевые и 42 – городские. Некоторые уже стартовали или уже прошли.

В Ставрополе организован ряд творческих проектов, посвященных юбилею Победы. Ангелина Диреганова информировала о том, что в образовательных учреждениях Ставрополя прошел конкурс на лучший рисунок ко Дню Победы.

Работы победителей мы разместили в городе на останковом общественного транспорта, - рассказала Ангелина Владимировна. - По итогам городского этапа конкурса сочинений «Наследники Победы» 25 лучших работ направлены на краевой этап. 21 января после митинга памяти на мемориале «Вечная слава» во всех образовательных учреждениях прошли уроки му-



На пресс-конференции в ГТРК «Ставрополье» Вячеслав Коршун, Ангелина Диреганова и Владимир Макаров.

жества, на которые были приглашены ветераны. 27 января, в день снятия блокады Ленинграда, была проведена масштабная акция во всех образовательных учреждениях – «Блокадный хлеб».

Участники пресс-конференции напомнили о том, что в Ставрополе осталось около 200 участников войны и всего 28 жителей блокадного Ленинграда. Далеко не многие могут принимать участие в мероприятиях. Их воспоминания имеют важное значение, они должны быть записаны и сохранены. Целый ряд федеральных акций, такие как «Лица Победы», «Памяти героев», «Правнуки победителей», связаны со сбором информации, сохранившейся в семейных архивах, в школьных музеях, в учреждениях и организациях.

Все они нацелены на увековечение памяти героев, людей, которые жили и работали в нашей стране в годы Великой Отечественной войны, - пояснил Вячеслав Коршун. - В Ставрополе решили объединить эти акции в один проект и создать музей «Живая память». На первом этапе мы собираем информацию на разных носителях: письма с фронта и на фронт, фотографии, причем не только портреты участников войны, но и бытовые снимки, отражающие жизнь на фронте и в нашем городе в военные годы. Мы собираем и видеоматериалы: интервью с ветеранами, рассказы наших современников о ветеранах своей семьи, предметы и артефакты, связанные с Великой Отечественной войной. Материалы собираются в школьных музеях, в городском музее Великой Отечественной войны «Память» и в музее «Россия – моя история». Примерно к 15 апреля фрагменты экспозиции появятся в школьных музеях боевой славы, а затем весь собранный материал будет оформлен в масштабную экспозицию на Алек-

сандровской площади. Videоконтент мы планируем демонстрировать на большом экране. Открытие этого музея состоится накануне 9 Мая.

Журналистов интересовало, будет ли в этом году установлена «Стена памяти» на проспекте Октябрьской революции. Как ответила Ангелина Диреганова, экспозиция с портретами ветеранов каждый год обновляется. «Стену памяти» установят и в этом году. Будет обновлено и масштабное панно «Мы победили!» на мемориале «Вечная слава», которое было создано пять лет назад.

Мы сохраним все прежние снимки и добавим почти 800 новых фотографий, собранных с 2016 года. На левой половине панно появится изображение парада на Красной площади в июне 1945 года, - сказал Вячеслав Коршун.

9 Мая по улицам Ставрополя вновь пройдет «Бессмертный полк». В прошлом году в шествии приняли участие почти 40 тысяч человек. Заместитель главы администрации города проинформировал о том, что с 1 апреля в Ставрополе начнут работать 22 пункта оцифровки фотографий и изготовления штендеров.

Кроме того, можно будет обращаться в городской молодежный штаб, созданный на базе Центра патриотического воспитания молодежи, - сказал Вячеслав Сергеевич. - Контактный телефон руководителя Ивана Пальцева: 89620025252. Волонтеры каждый год помогают людям пожилого возраста в изготовлении штендеров, привозят их домой, встречают перед шествием «Бессмертного полка», помогают занять место в колонне.

В Ставрополе проходит акция «Ветеран живет рядом». За ветеранами закреплены учебные заведения, учащиеся которых оказывают посильную помощь пожилым

людям: могут вскопать огород, сходить в магазин, помыть окна. Одним из направлений работы организации «Волонтеры Победы», деятельность которой курирует Центр молодежных проектов, стала также акция «Чистая память». Как было сказано, более пяти лет студенты ставропольских вузов и средних специальных учебных заведений ухаживают за могилами ветеранов Великой Отечественной войны на Даниловском и Успенском кладбищах. На протяжении весны и осени волонтеры навещают порядка на мемориалах «Холодный родник», «Вечная слава», у стелы довавторцам и памятника «Танк».

В этом году будет проходить Всероссийская акция «Диктант Победы». Как рассказала А. Диреганова, ее участникам предстоит выполнить тестовые задания - 20 по истории Великой Отечественной войны и 5 вопросов – региональный компонент.

Ставрополь примет активное участие в этой акции, - сказала Ангелина Владимировна. - «Диктант Победы» начнется в 10 часов 24 апреля. Определены площадки для его проведения: музей «Россия – моя история», кадетская школа в Северо-Западном районе и 32-я школа на Ташле.

Еще одна масштабная федеральная акция впервые пройдет в этом году. Она называется «Сад памяти». На Ставрополе краевой Совет ветеранов предложил провести ее с учетом региональных особенностей – высадить на территории края столько деревьев, сколько ставропольцев погибло в годы Великой Отечественной войны.

В марте - апреле будет высажено более 200 тысяч саженцев. Большой упор делаем на помощь школ, вузов, общественных организаций, рассчитываем на помощь студенчества, - сказал Вячеслав Коршун. - Проект поддержал губернатор Владимир Владимиров, им даны конкретные поручения. Идет сбор информации: сколько нужно деревьев для каждого района и города, определяются места высадки деревьев.

Программа юбилейных мероприятий очень насыщенная. Уже на следующей неделе, 12 февраля, в Ставрополе, во Дворце детского творчества, состоится гала-концерт краевого фестиваля-конкурса «Солдатский конверт».

В этом году Всероссийский вокально-патриотический фестиваль-конкурс «Солдатский конверт» получил международный статус, - отметил Вячеслав Коршун. - С 5 по 9 мая он будет проходить в Ставрополе. Приедут вокалисты из 20 стран. И не только из бывших республик СССР, но также из Германии, Чехии, Албании и других стран. Гала-концерт пройдет на Крепостной горе 9 Мая в рамках общегородских мероприятий, посвященных 75-летию Великой Победы.

Ольга МЕТЕЛКИНА.
Фото Александра ПЛОТНИКОВА.

официальное опубликование

Комитет градостроительства администрации города Ставрополя

ПРИКАЗ

04.02.2020 № 3-од

О признании утратившими силу некоторых приказов заместителя главы администрации города Ставрополя, руководителя комитета градостроительства администрации города Ставрополя

В целях упорядочения нормативных правовых актов комитета градостроительства администрации города Ставрополя, в связи с принятием приказа заместителя главы администрации города Ставрополя, руководителя комитета градостроительства администрации города Ставрополя от 27.12.2019 № 69-од «Об утверждении административного регламента комитета градостроительства администрации города Ставрополя по предоставлению муниципальной услуги «Выдача документа, подтверждающего проведение основных работ по строительству (реконструкции) объекта индивидуального жилищного строительства, осуществляемому с привлечением средств материнского (семейного) капитала»

ПРИКАЗЫВАЮ:
1. Признать утратившими силу: приказ заместителя главы администрации города Ставрополя, руководителя комитета градостроительства админист-

рации города Ставрополя от 23.01.2012 № 07-од «Об утверждении Порядка осмотра объекта индивидуального жилищного строительства, строительство (реконструкция) которого осуществляется с привлечением средств материнского капитала»;

приказ заместителя главы администрации города Ставрополя, руководителя комитета градостроительства администрации города Ставрополя от 15.10.2018 № 61-од «О внесении изменения в состав комиссии по составлению акта освидетельствования проведения основных работ по строительству объекта индивидуального жилищного строительства (монтаж фундамента, возведение стен и кровли) или проведения работ по реконструкции объекта индивидуального жилищного строительства, в результате которых общая площадь жилого помещения (жилых помещений) реконструируемого объекта увеличивается не менее чем на учетную норму площади жилого помещения, устанавливаемую в соответствии с жилищным законодательством Российской Федерации, утвержденный приказом комитета градостроительства администрации города Ставрополя от 23.01.2012 № 07-од».

2. Настоящий приказ вступает в силу на следующий день после дня его официального опубликования в газете «Вечерний Ставрополь».

Заместитель главы администрации города Ставрополя, руководитель комитета градостроительства администрации города Ставрополя
А.В. Уваров

информбюро

Абсолютно лучшие

В Будённовске состоялось первенство Ставропольского края по баскетболу среди мальчиков и девочек 2009 года рождения и младше. Всего в соревнованиях приняло участие восемь команд мальчиков и шесть команд девочек.

В состязаниях принимали участие команды Ставрополя, Ессентуков, Пятигорска, Невинномыска, Будённовска, Предгорного района, Будённовского, Изобильненского, Левокумского и Курского районов.

Соревнования прошли при заметном превосходстве воспитанников ДЮСШ №1 комитет физической культуры и спорта администрации Ставрополя, победивших как в турнире мальчиков, так и девочек.



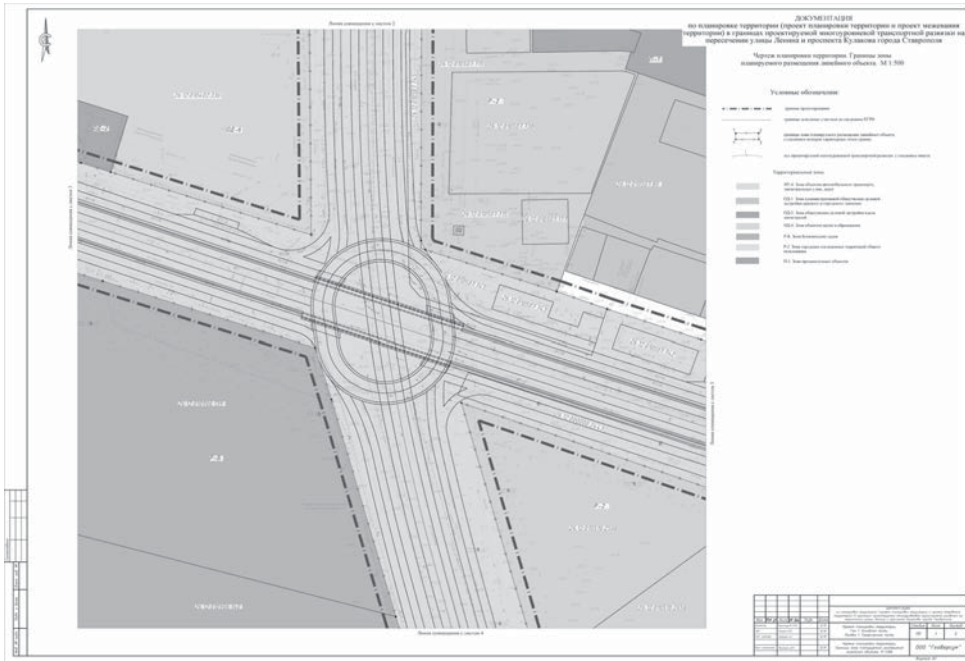
В итоге первое место среди мальчиков заняла команда ДЮСШ №1 г. Ставрополя (тренер Николай Трофимов), второе место досталось команде ДЮСШ «Спартак» г. Ессентуки (тренеры Мартин Будагянц и Михаил Вознюк). На третье место вышла команда ДЮСШ №1 г. Пятигорска (тренеры Людмила Кузнецова и Вик-

тория Сехпосян). У девочек пальма первенства досталась представительнице ДЮСШ №1 г. Ставрополя (тренер Марк Рженёв). На вторую ступеньку поднялась команда девочек ДЮСШ №1 г. Пятигорска (тренер Людмила Кузнецова). Третье место заняли представительницы Будённовска (тренер Олег Борзенко).

Начало на 3-4-й стр.

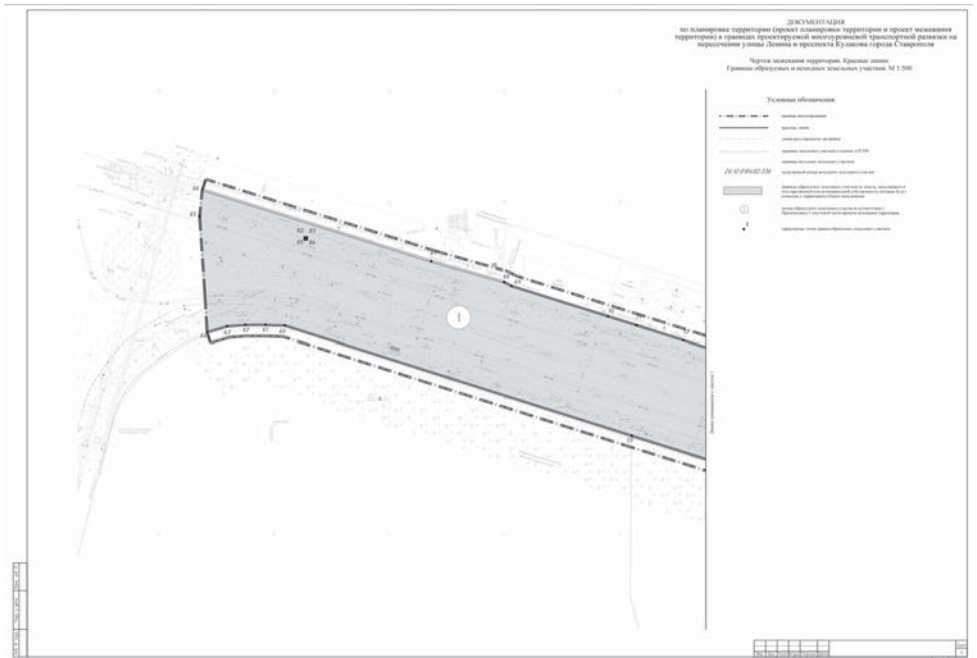
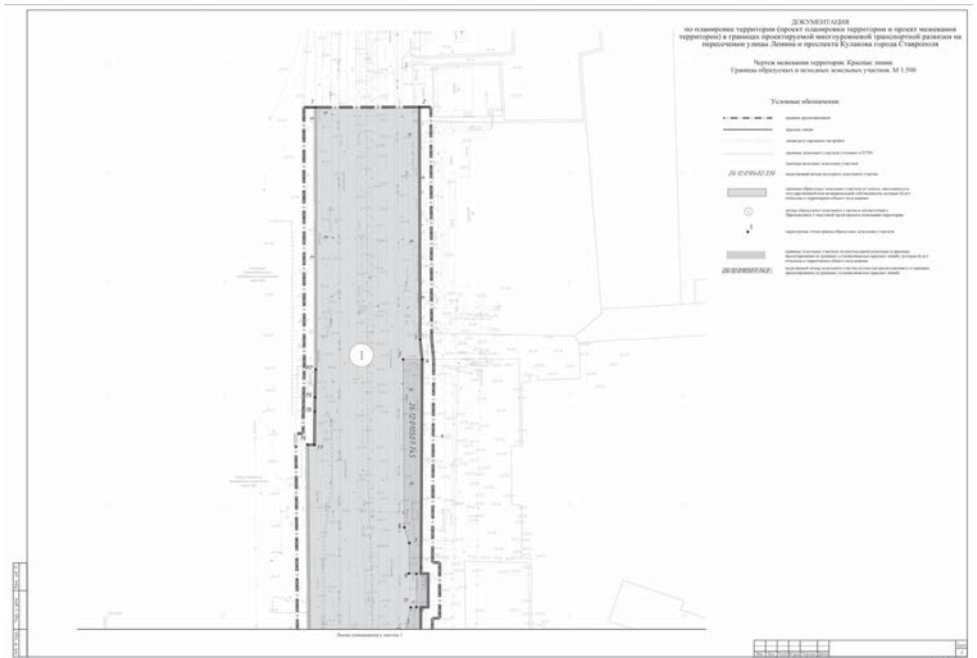
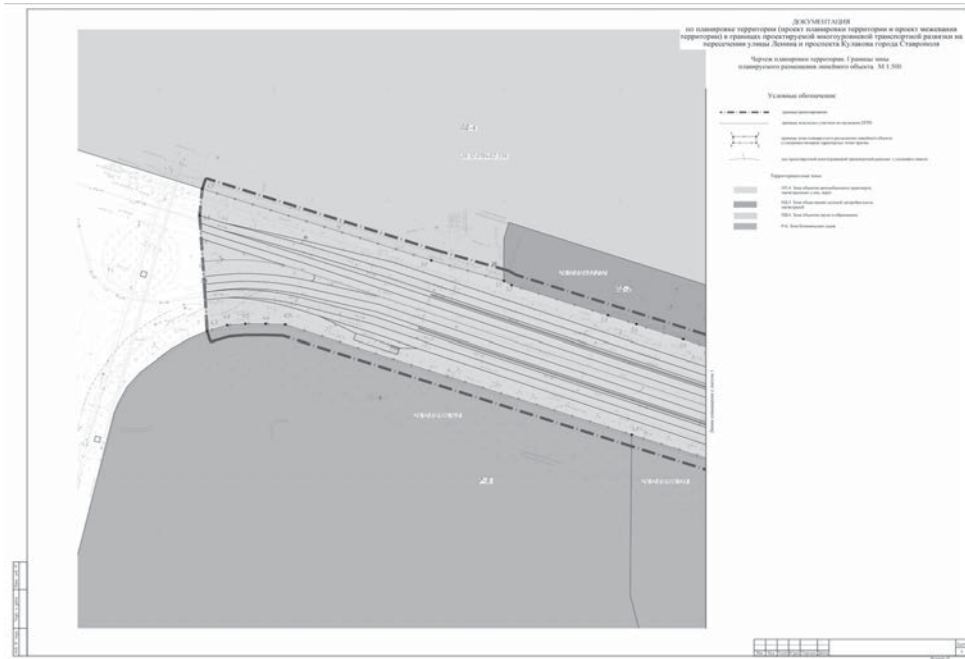
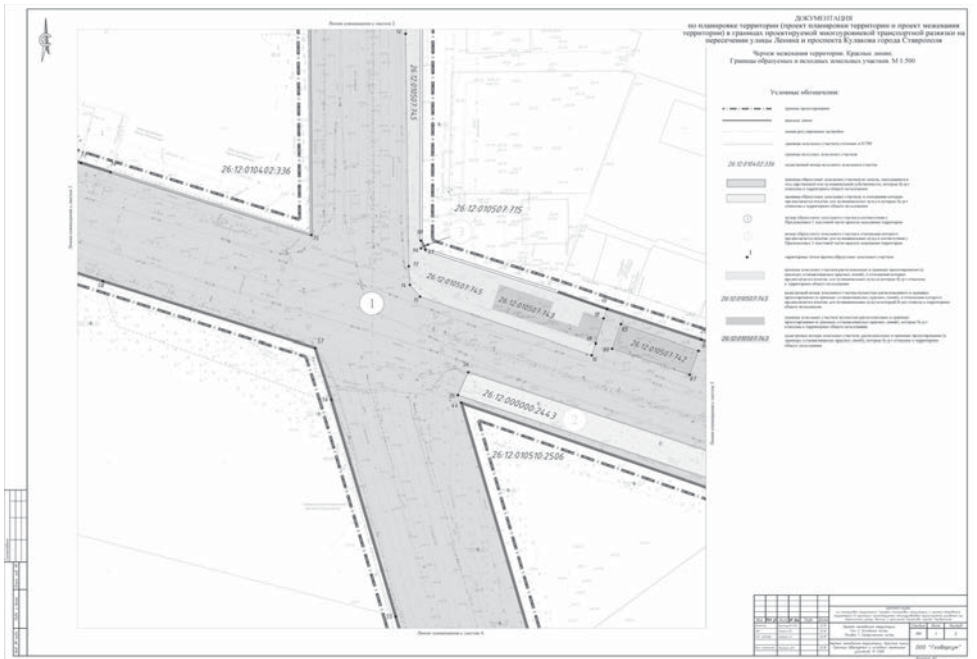
Приложение 10 к документации по планировке территории (проекту планировки территории и проекту межевания территории) в границах проектируемой многоуровневой транспортной развязки на пересечении улицы Ленина и проспекта Кулакова города Ставрополя

ПРОЕКТ планировки территории (границы зоны планируемого размещения проектируемой дороги)



Приложение 11 к документации по планировке территории (проекту планировки территории и проекту межевания территории) в границах проектируемой многоуровневой транспортной развязки на пересечении улицы Ленина и проспекта Кулакова города Ставрополя

ПРОЕКТ межевания территории (основная часть)



Окончание на 7-й стр.

Василий Скакун: грани бытия

СИЛА, КОТОРАЯ ПРЕОБРАЗЯЕТ МИР

В подкаске Владимира Бехтерева, того, о котором говорили, что мозг человеческий знают только двое – Бог и Бехтерев, мы осознали, что эволюционный процесс на нашей планете осуществляется исключительно за счет повышения суммарного уровня общечеловеческого сознания. Таким образом в свое время цивилизация сумела освободиться от канибализма, рабовладельчества и колониализма. Получается так, что в этом процессе так или иначе может (а лучше должен) принимать участие каждый человек Земли, выбравший благородный образ своей личной жизни. И если бы каждый из нас, ну как минимум, знал о возможности своего личного вклада в общечеловеческую копилку улучшения жизни всего мира (то есть освобождение от угрозы войн, распространения ядерного оружия и всевозможных локальных столкновений, не говоря о прекращении деятельности террористических организаций), то непременно предпринял бы усилия по самоулучшению себя как человека, открывшего в себе разум.

Причем в разных источниках мы уже неоднократно находили рекомендации по реализации подобных намерений, так как это не есть некая скрытая или сакральная информация. Но ведь самое важное в том, что этими при-



«Я сознаю в себе силу, которая со временем преобразит мир...»

И я спросил ту силу, которая была во мне: кто ты?

И она ответила: я – любовь, владыка неба и хочу быть владыкой Земли.

Я – могущественнейшая из всех сил небесных, и я пришла, чтобы образовать общество будущего».

Кросби, американский писатель XIX века

емами по подъему личного сознания происходит автоматическое (синхронное) налаживание всех основополагающих компонентов своего существования. В науке это называется эффектом сопряженного воздействия, когда каким-либо приемом одновременно осуществляется улучшение нескольких качеств (физических в спорте, искусстве, науке и духовности, и даже в здоровье).

То есть, скажем так, это абсолютно беспроектный вариант, который, как уже ясно, специально подготовлен для нас, жителей планеты Земля, Высшим Разумом. Существует множество разнообразных приемов, с помощью которых каждый человек способен пропустить через себя энергии духа и во имя всеобщего блага, и для себя, любимого, в том числе.

Помнится, мы недавно пользовались откровением великого философа древности Сократа, который буквально изумлялся тому, как реализация личного са-

моулучшения тут же трансформируется в ощущение истинного счастья.

«Я считаю, что нельзя жить лучше, как стараться делаться лучше. И что нет большего удовольствия, как чувствовать, что действительно становишься лучше. Это – счастье, которое я не перестаю выискивать до сих пор. И о том, что счастье – это настоящее, говорит мне моя совесть».

Но дело в том, что, чем выше человек поднимает свой уровень нравственно-духовной составляющей, тем на большее число окружающих его людей он способен автоматически распространять свою лично приобретенную энергию. Это сравнимо с камнем, брошенным в воду, от которого расходятся круги. Чем больший камень попадает на водную поверхность, тем больший эффект. А энергию эту во все времена называли любовью.

«Я сознаю в себе силу, которая со временем преобразит мир. Она не толкает и не давит, но я

чувствую, как она понемногу и неуклонно влечет меня. И я вижу, что меня что-то притягивает, так же как я бессознательно притягиваю других. Я увлекаю их, и они увлекают меня, и мы создаем стремление к новому соединению».

И я спросил ту силу, которая была во мне: кто ты?

И она ответила: я – любовь, владыка неба и хочу быть владыкой Земли.

Я – могущественнейшая из всех сил небесных, и я пришла, чтобы образовать общество будущего» (Кросби, американский писатель XIX века, соратник Л.Н. Толстого).

У Христа была такая энергетическая мощь любви, которая в веках распространилась на всех континентах, войдя в сердца многих миллиардов жителей планеты. Аналогично воздействовали на мир Будда, Магомет и другие пророки, как Саи Баба, Шри Ауробиндо и др.

Все мы, в той или иной мере проснувшись от сна невежества, просто обязаны осознать ту великую ответственность, которая налагается на нас в этой связи. И ответственность эта опять-таки двоякого свойства. Чем чище становится наше сознание и чем в большей степени мы пропитываемся энергией любви, тем в большей степени мы обязаны влиять на продолжение эволюционного

процесса, происходящего на нашей планете. В свою очередь, это процесс открытия в себе Царства Небесного, а это и есть любовь.

Но вместе с этим эта любовь не может быть некой индивидуальностью отдельного человека. Ее невозможно запереть в чемодан или спрятать в подвале. Ее стремление в самораспространении в мире посредством тех самых проснувшихся людей, заряжая ее могучей силой окружающий мир. Вот он следующий эволюционный шаг для нашей цивилизации, но сделать его за нас некому. Только ты и я, и все вокруг нас.

Все мы пришли в этот мир научиться тому, как стать счастливыми людьми. И каждый пробует найти счастье в каком-либо деле (семье, работе, бизнесе, творчестве и т. д.). Но путь к достижению счастья просто обязан проходить через ощущение (по подкаске Сократа), что ты сегодня становишься лучше, чем был вчера.

Позвольте подсказать один прием по контролю за этим продвижением. Вечером, уже лежа в постели, проанализируйте прошедший день и честно проставьте себе оценку за сотрудничество с окружающим миром, особо отметив свои отрицательные стороны – в поступках, словах, мыслях. Это позволит вам завтра их избежать.

«Чем больше человек проявляет любви, тем больше люди его любят. А чем больше его любят, тем легче ему любить других»

(Л.Н. Толстой).

**МБУК КТО «АККОРД» ГОРОДА СТАВРОПОЛЯ
СТАВРОПОЛЬСКАЯ ГОСУДАРСТВЕННАЯ ФИЛАРМОНИЯ
14 ФЕВРАЛЯ 2020 г. НАЧАЛО В 19-00 пр. КАРЛА МАРКСА, 61**

**СТАВРОПОЛЬСКИЕ АРТИСТЫ ТЕАТРА ПЕСНИ «VIVA»
ПРЕДСТАВЛЯЮТ НОВУЮ ШОУ-ПРОГРАММУ
В ДЕНЬ ВСЕХ ВЛЮБЛЕННЫХ**

14 февраля 2020 года в Ставропольской государственной филармонии состоится ПРЕМЬЕРНЫЙ ПОКАЗ ШОУ-ПРОЕКТА «АМАДЕЙ» театра песни «VIVA» Концертно-творческого объединения «Аккорд» г. Ставрополя, художественный руководитель ансамбля - почётный деятель искусств СК Эсмירה Гончарова.

В концертной шоу-программе будут исполнены современные музыкальные номера, посвященные периодам жизни гениального композитора Вольфганга Амадея Моцарта. Как известно, он был настоящей рок-звездой своего времени. Его творческий путь пропитан тернистыми, спорными, мистическими, но по-настоящему волшебными моментами. Возможно, поэтому его музыка актуальна и эффективна по сей день.

Профессиональные артисты, яркие костюмы, и все это под аккомпанемент команды рок-музыкантов, перенесут своего зрителя в эпоху конфликта силы и уникального таланта, ревностного отношения к музе и красивой любви. Именно последняя заставит каждого гостя стать ближе к гению.

**Справки по телефонам –
39-33-38, 8-961-472-08-41.**

**ДУХОВОЙ ОРКЕСТР
ИМ. ОСИНОВСКОГО Д.А.
в феврале представит
слушателям новую программу**

26 февраля в 19.00 двери Ставропольского Дворца культуры и спорта вновь откроются для ставропольских меломанов и ценителей творчества духового оркестра им. Осиновского Д.А. Музыкальные вечера с оркестром и его солистами стали излюбленным досугом для сотен горожан и гостей Ставрополя.

В новой программе «Ты – лучший!» по многочисленным просьбам слушателей прозвучат песни из творчества Муслима Магомаева в исполнении с первой встречи полюбившегося зрителям солиста оркестра Андрея Дзюбы. Прекрасная Тамила Абдуллаева подарит слушателям рок-композицию «Останусь пеплом на губах» и мелодии из зарубежного золотого музыкального фонда. Марина Сивцова исполнит одну из самых известных песен XX века в стиле кубинского балеро – «Бесаме мучо». Женственная Кристина Газарян споет вдохновляющее произведение о любви «Любовь, лети» советской певицы Бируте Петриките, а Алексей Белан - зажигательную песню Генри Манчини и Франко Мильяччи «Лучше, чтобы это было сегодня ночью».

Профессионализм музыкантов, теплая атмосфера, продуманный репертуар, душевность и самоотдача солистов, сов-

СДКИС

26 февраля 19:00

ТЫ - ЛУЧШИЙ

Концертный духовой оркестр им. Осиновского Д.А.

Телефон Кассы: 35-66-48
Билеты онлайн: www.sdkis.ru
Стоимость билета 100, 150 рублей

6+

ремленный концертный зал и настроение праздника продолжают впечатлять тех зрителей, кто уже присоединился к музыкальной семье оркестра, и, обязательно, приятно удивят тех, кто еще не успел побывать на концертах, наполненных любовью к настоящему искусству.

Ждем всех 26 февраля на концерте оркестра, который обязательно запомнится, вдохновит и одадит прекрасным настроением!

официальное опубликование

Окончание. Начало на 3-4, 6-й стр.

Частные объявления

ПРОДАЮ

НОВУЮ ГАЗОВУЮ ПЕЧЬ.
Тел. 8-962-009-67-28. 71

УСЛУГИ

РЕМОНТ ХОЛОДИЛЬНИКОВ.
Тел. 43-54-66. 392

РЕМОНТ ТЕЛЕВИЗОРОВ, АНТЕНН.
Тел. 40-12-54. 730

РЕМОНТ КВАРТИР. Тел. 8-905-442-48-38. 79

ПЛОТНИК. ДВЕРИ. ЗАМКИ.
Тел. 8-962-407-98-07. 1050

КУПЛЮ

по высокой цене **ШВЕЙЦАРСКИЕ НАРУЧНЫЕ ЧАСЫ** МАРКИ «ДЕЛЬ БАНА», в хорошем состоянии. Тел. 8-962-016-21-85. 81



прогноз погоды

8 ФЕВРАЛЯ, СУББОТА

Пасмурно, снег. Температура -9°C...-1°C, ветер северо-западный 2...5 м/с, давление 707...717 мм рт. ст.

9 ФЕВРАЛЯ, ВОСКРЕСЕНЬЕ

Облачно с прояснениями. Температура -11°C...-6°C, ветер переменный 1...4 м/с, давление 718...725 мм рт. ст.

10 ФЕВРАЛЯ, ПОНЕДЕЛЬНИК

Ясно. Температура -11°C...-1°C, ветер южный, юго-западный 1...2 м/с, давление 726...722 мм рт. ст.

Использованы данные сайта gismeteo.ru



УВАЖАЕМЫЕ ЖИТЕЛИ ГОРОДА СТАВРОПОЛЯ!

19 февраля 2020 года Ставропольский городской Совет женщин проводит ставшую традиционной благотворительную акцию для военнослужащих «Материнский пирог – солдат», посвященную 75-летию Победы в Великой Отечественной войне 1941 – 1945 гг. и Дню защитника Отечества, с посещением воинских частей, дислоцированных в г. Ставрополе.

Приглашаем коллективы и граждан к участию в проведении акции «Материнский пирог – солдат» и предлагаем принести гостинцы и особенно письма детей с пожеланиями солдату.

Прием гостинцев для военнослужащих от всех желающих будет осуществляться с 9.00 до 11.00 по адресу: г. Ставрополь, пр.



К. Маркса, 78, в Ставропольском городском Совете женщин.

Пироги, пирожки, конфеты, печенье, фрукты, соки, чай, средства личной гигиены и другое должно быть упаковано, но открыто для осмотра.

Ставропольский городской Совет женщин.

ОБЪЯВЛЕНИЕ ОБ УСТАНОВЛЕНИИ ПРАВОСУБЪЕКТНОСТИ
В соответствии со ст. 6, ст. 15 Всеобщей декларации прав Человека, я идентифицирую себя Живым Живоорожденным Вольным Мужчиной, Человеком и гражданином Союза Советских Социалистических Республик – Николай Максимович Чикунов, родившимся 14 июня 1964 года в городе Ставрополе Ставропольского края, РСФСР/СССР – дееспособный.
Объявляю о прекращении деятельности физического лица – ЧИКУНОВ НИКОЛАЙ МАКСИМОВИЧ, действующего в юрисдикции «Российская Федерация».
Все претензии принимаются в течение 30 дней по телефону +7 (905) 460-82-72. 82

ОБЪЯВЛЕНИЕ ОБ УСТАНОВЛЕНИИ ПРАВОСУБЪЕКТНОСТИ
В соответствии со ст. 6, ст. 15 Всеобщей декларации прав Человека, я идентифицирую себя Живым Живоорожденным Вольным Мужчиной, Человеком и гражданином Союза Советских Социалистических Республик – Сергей Николаевич Цымбал, родившимся 18 февраля 1967 года в городе Барнауле Алтайского края, РСФСР/СССР – дееспособный.
Объявляю о прекращении деятельности физического лица – ЦЫМБАЛ СЕРГЕЙ НИКОЛАЕВИЧ, действующего в юрисдикции «Российская Федерация».
Все претензии принимаются в течение 30 дней по телефону +7 (918) 762-56-61. 83

ИЗВЕЩЕНИЕ О ПРОВЕДЕНИИ СОГЛАСОВАНИЯ МЕСТОПОЛОЖЕНИЯ ГРАНИЦ И ПЛОЩАДИ ЗЕМЕЛЬНОГО УЧАСТКА
Кадастровым инженером Пустовойт Татьяной Андреевной, квалификационный аттестат № 26-10-99, почтовый адрес: 355035, Ставропольский край, г. Ставрополь, пр-кт К.Маркса, 7, корп. 1, оф. 11, контактный телефон: +7-962-442-47-46, адрес электронной почты: kad_engineer@mail.ru, являющимся членом СРО «Кадастровые инженеры юга», № НР000681 от 27.11.2015, в отношении земельного участка с кадастровым номером 26:12:021801:526, расположенного по адресу: Ставропольский край, г. Ставрополь, СТ «Рябина», уч. №254, выполняются кадастровые работы по уточнению местоположения границ и площади указанного земельного участка.
Заказчиком кадастровых работ по уточнению местоположения границ и площади земельного участка с кадастровым номером 26:12:021801:526 является Казымов Меликсабит Мухтар Оглы, контактный телефон +7-962-443-59-95, почтовый адрес: Ставропольский край, г. Ставрополь, ул. Пржевальского, 10, ком. 418.
Собрание заинтересованных лиц по поводу согласования местоположения границ состоится по адресу: Ставропольский край, г. Ставрополь, пр-кт К.Маркса, 7, корп. 1, оф. 11, 10 марта 2020 года в 15.00. С проектом межевого плана указанного земельного участка можно ознакомиться по адресу: Ставропольский край, г. Ставрополь, пр-кт К.Маркса, 7, корп. 1, оф. 11.
Возражения по проекту межевого плана указанного земельного участка принимаются по адресу: Ставропольский край, г. Ставрополь, пр-кт К.Маркса, 7, корп. 1, оф. 11, в течение 30 (тридцати) календарных дней с момента опубликования данного извещения.
Смежный земельный участок, с правообладателем которого требуется согласовать местоположение границ уточняемого земельного участка: кадастровый номер 26:12:021801:628, адрес - Ставропольский край, г. Ставрополь, С/Т «Рябина».
При проведении согласования местоположения границ при себе необходимо иметь документы, удостоверяющие личность, а также документы о правах на земельный участок. 32

ИЗВЕЩЕНИЕ О ПРОВЕДЕНИИ СОГЛАСОВАНИЯ МЕСТОПОЛОЖЕНИЯ ГРАНИЦ И ПЛОЩАДИ ЗЕМЕЛЬНОГО УЧАСТКА
Кадастровым инженером Демченко Ольгой Владимировной, Ставропольский край, г. Ставрополь, ул. Ленина, 192; o.demchenko@yandex.ru; 8 (8652) 296953, факс: 8 (8652) 296649; № регистрации 2841, выполняются кадастровые работы в отношении земельных участков с кадастровыми номерами 26:12:031102:443, 26:12:021903:158, 26:12:031102:400 26:12:031102:342, расположенных по адресу: Ставропольский край, г. Ставрополь, с/т «Крокус», с/т 122; край Ставропольский, г. Ставрополь, СТ «Икар», участок № 32; край Ставропольский, г. Ставрополь, садоводческое товарищество «Крокус», 4-я Садовая, № 78; край Ставропольский, г. Ставрополь, СТ «Крокус», 5-я Садовая, № 19.
Заказчиками кадастровых работ являются Комиссарова Людмила Борисовна, Ставропольский край, г. Ставрополь, ул. Фроленко, дом 4, кв. 50; Смирнова Татьяна Ивановна, Ставропольский край, г. Невинномысск, пер. Почтовый, 9; Владыкина Валентина Васильевна, Ставропольский край, г. Ставрополь, ул. Космонавтов, дом 22, кв. 55; Виселева Фаризат Зехировна, Ставропольский край, Шпаковский район, г. Логачевская, ул. Логачевская, дом 92/6.
Собрание по поводу согласования местоположения границы состоится по адресу: Ставропольский край, г. Ставрополь, ул. Ленина, 192, 11 марта в 10 часов 00 минут.
С проектом межевого плана земельного участка можно ознакомиться по адресу: Ставропольский край, г. Ставрополь, ул. Ленина, 192. Требования о проведении согласования местоположения границ земельных участков на местности принимаются с 8 февраля 2020 г. по 11 марта 2020 г., обоснованные возражения о местоположении границ земельных участков после ознакомления с проектом межевого плана принимаются с 8 февраля 2020 г. по 11 марта 2020 г. по адресу: Ставропольский край, г. Ставрополь, ул. Ленина, 192.
Смежные земельные участки, с правообладателями которых требуется согласовать местоположение границ: Ставропольский край, г. Ставрополь, с/т «Крокус», 3-я Садовая, № 179, с КН 26:12:031102:499; край Ставропольский, г. Ставрополь, дск «Крокус», дом 79, с КН 26:12:031102:401; край Ставропольский, г. Ставрополь, дск «Крокус», дом 77, с КН 26:12:031102:399; Ставропольский край, г. Ставрополь, С/Т «Икар», участок № 31, с КН 26:12:021903:157.
При проведении согласования местоположения границ при себе необходимо иметь документ, удостоверяющий личность, а также документы о правах на земельный участок (часть 12 статьи 39, часть 2 статьи 40 Федерального закона от 24 июля 2007 г. № 221-ФЗ «О кадастровой деятельности».) 78

ИЗВЕЩЕНИЕ О ПРОВЕДЕНИИ СОГЛАСОВАНИЯ МЕСТОПОЛОЖЕНИЯ ГРАНИЦ И ПЛОЩАДИ ЗЕМЕЛЬНОГО УЧАСТКА
Кадастровым инженером Петковой Людмилой Николаевной (ООО «Геомера»), квалификационный аттестат 26-10-80, почтовый адрес: г. Ставрополь, ул. Ленина, 131, контактный телефон 8(8652)577477, адрес электронной почты: e-mail - geomergsk@gmail.com, в отношении земельного участка с кадастровым номером 26:12:021603:431, расположенного по адресу: РФ, Ставропольский край, г. Ставрополь, С/Т «Чапаевец», 215, выполняются кадастровые работы по уточнению местоположения границ земельного участка.
Заказчиком кадастровых работ является Полуляхова Елена Анатольевна, контактный телефон 8-905-491-36-42, почтовый адрес: Ставропольский край, г. Ставрополь, пр. Демократический, 1. Собрание заинтересованных лиц по поводу согласования местоположения границ состоится по адресу: Ставропольский край, г. Ставрополь, С/Т «Чапаевец», 215, 12 марта 2020 г. в 15.00.
С проектом межевого плана можно ознакомиться по адресу: Ставропольский край, г. Ставрополь, ул. Ленина, 131. Возражения по проекту межевого плана и требования о проведении согласования местоположения границ земельных участков на местности принимаются с 8 февраля 2020 г. по 12 марта 2020 г. по адресу: Ставропольский край, г. Ставрополь, ул. Ленина, 131. Смежные земельные участки, с правообладателями которых требуется согласовать местоположение границы: С/Т «Чапаевец», с кадастровым номером 26:12:021603:649. При проведении согласования местоположения границ при себе иметь документы, удостоверяющие личность, а также документы, подтверждающие права собственности на земельный участок. 65

ИЗВЕЩЕНИЕ О ПРОВЕДЕНИИ СОБРАНИЯ О СОГЛАСОВАНИИ МЕСТОПОЛОЖЕНИЯ ГРАНИЦЫ ЗЕМЕЛЬНОГО УЧАСТКА, расположенного по адресу: г. Ставрополь, ДНТ «Союз», участок № 537
Кадастровым инженером Литвиновым А.В., расположенным по адресу: г. Ставрополь, ул. Мира, 232, кв. 19, в отношении земельного участка с кадастровым номером 26:12:032101:465-3У1, расположенного по адресу: г. Ставрополь, ДНТ «Союз», участок № 537, выполняются кадастровые работы по уточнению местоположения границы земельного участка.
Заказчиком кадастровых работ является Коваленко Павел Владимирович, г. Ставрополь, пр. Юности, 30, кв. 32, тел. 8-903-416-11-66.
Собрание заинтересованных лиц по поводу согласования местоположения границы состоится по адресу: г. Ставрополь, ДНТ «Союз», участок № 537, 13 марта 2020 г. в 10 часов 00 минут.
С проектом межевого плана земельного участка можно ознакомиться по адресу: г. Ставрополь, ул. Мира, 232, кв. 19, тел. 8-961-449-85-45.
Возражения по проекту межевого плана и требования о проведении согласования местоположения границ земельных участков на местности принимаются с 8 февраля 2020 г. по 13 марта 2020 г. по адресу: г. Ставрополь, ул. Мира, 232, кв. 19.
Смежные земельные участки, с правообладателями которых требуется согласовать местоположение границы: г. Ставрополь, ДСК «Союз», дом № 295, кн 26:12:032101:255.
При проведении согласования местоположения границ при себе необходимо иметь документ, удостоверяющий личность, а также документы о правах на земельный участок. 77

ИЗВЕЩЕНИЕ О ПРОВЕДЕНИИ СОГЛАСОВАНИЯ МЕСТОПОЛОЖЕНИЯ ГРАНИЦ И ПЛОЩАДИ ЗЕМЕЛЬНОГО УЧАСТКА
Кадастровым инженером ООО «ГЕОЛИНК» Павловой Еленой Юрьевной, находящимся по адресу: Ставропольский край, г. Ставрополь, ул. Мира, 297, адрес электронной почты: geolink.sk@gmail.com, квалификационный аттестат № 26-11-124, тел.: 8(8652) 24-09-12, 8(962)452-27-31 (Свидетельство в СРО № 0878.01-2016-263505719741-КН-0422 от 17 мая 2016 г.), в отношении земельного участка с кадастровым номером 26:12:031804:564, расположенного по адресу: РФ, Ставропольский край, г. Ставрополь, с/т «Авиатор-1», № 178, выполняются кадастровые работы по уточнению местоположения границы земельного участка.
Заказчиком кадастровых работ является Циркун Екатерина Васильевна, проживающая по адресу: Ставропольский край, город Ставрополь ул. Ленина, дом 326/38, телефон +79097526333.
Собрание заинтересованных лиц по поводу согласования местоположения границы состоится по адресу: РФ, Ставропольский край, г. Ставрополь, улица Мира № 297, ООО «ГЕОЛИНК», 12 марта 2020 г. в 10.00.
С проектом межевого плана земельного участка можно ознакомиться по адресу: город Ставрополь, улица Мира, № 297, ООО «ГЕОЛИНК».
Обоснованные возражения относительно местоположения границ, содержащихся в проекте межевого плана, и требования о проведении согласования местоположения границ земельных участков на местности принимаются с 8 февраля 2020 г. по 12 марта 2020 г. по адресу: город Ставрополь, улица Мира, № 297, ООО «ГЕОЛИНК».
Смежные земельные участки, с правообладателями которых требуется согласовать местоположение границ: Ставропольский край, г. Ставрополь, С/Т «Авиатор-1», № 179, с кадастровым номером 26:12:031804:565.
При проведении согласования местоположения границ при себе необходимо иметь документ, удостоверяющий личность, а также документы, подтверждающие права на соответствующий земельный участок. 33



УЧРЕДИТЕЛИ:

Ставропольская городская Дума, администрация города Ставрополя и МУП «Издательский дом «Вечерний Ставрополь»

Руководитель МУП «ИД «Вечерний Ставрополь» (главный редактор) Михаил Юрьевич Василенко

Адрес редакции и издателя: 355037, г. Ставрополь, ул. Доваторцев, 28/30.

E-mail: vechorka@vechorka.ru

[Http://www.vechorka.ru](http://www.vechorka.ru)

Рекламное агентство: reclama_vs@mail.ru

Газета зарегистрирована в Министерстве Российской Федерации по делам печати, телерадиовещания и средств массовых коммуникаций (Южное окружное межрегиональное территориальное управление). Свидетельство ПИ № 10 – 5585 от 15 апреля 2004 г.

Газета набрана и сверстана в МУП «Издательский дом «Вечерний Ставрополь».

Отпечатана в типографии ООО «Агентство «Кавказинтерпресс», 353000, г. Ставрополь, пр. Трудовой, 14.

ТЕЛЕФОНЫ РЕДАКЦИИ:

Приемная 75-99-59, 75-93-50 (т/ф)

Рекламное агентство 234-830 (т/ф), 231-440

Редакция интернет-сайта 23-17-98

Корреспонденты Т. О. Коркина 23-12-41

Л. В. Ракитянская 23-14-39

Л. В. Денежная 23-66-63

О. В. Метелкина 23-33-62

Н. А. Ардалина 23-33-62

Е. А. Павлова 23-68-03

В. П. Манин 23-16-96

Служба доставки и подписки 23-66-68

ВЫХОДИТ 120 НОМЕРОВ В ПОЛУГОДИЕ

Ответственность за содержание и достоверность сведений в газетных материалах и рекламных объявлениях несут авторы.

Их точка зрения может не совпадать с позицией редакции. Рукописи и фотографии не рецензируются и не возвращаются. При перепечатке и цитировании ссылка на «Вечерний Ставрополь» обязательна. Материалы под рубрикой «Политинформ», «Актуальное», «Выгодное дело», «Наши читатели», «Финансы», «Потребительский рынок», «Рецепты здоровья», «Особое мнение», «События», «Компьютерный ликбез», «Успешное дело» публикуются на правах рекламной-информационных услуг. Все рекламируемые товары и услуги сертифицированы и лицензированы.

Индексы 53991, 53994, 31681. Заказ № 116.

Печать офсетная. Тираж 7000.

Тираж газеты подтвержден независимой аудиторской проверкой.

2 печатных листа.

Время подписания в печать по графику – 19.00, фактически – 18.15.

Цена свободная.